ИНФОРМАЦИОННОЕ ИЗВЕЩЕНИЕ
О ВОЗМОЖНОМ УСТАНОВЛЕНИИ ПУБЛИЧНОГО СЕРВИТУТА

В соответствии с п. 1 ст. 39.37, п.5 ст. 39.38, ст. ст. 39.39 – 39.42 Земельного кодекса Российской Федерации Администрация Невельского муниципального округа информирует граждан и юридических лиц о возможном установлении публичного сервитута в целях размещения существующего инженерного сооружения – объекта электросетевого хозяйства.

Публичные сервитуты устанавливаются на основании ходатайств Публичного акционерного общества «Россети Северо – Запад» (ПАО «Россети Северо – Запад»), собственника объекта электросетевого хозяйства.

1. **«ВЛ 10 кВ отпайка оп. № 45 (ВЛ 10 кВ ф. 114-18 - РП-2-03 Невель) - КТП 100/10/0,4 №3916 г. Невель»**

Испрашиваемый срок публичного сервитута – 49 лет.

Испрашиваемая площадь публичного сервитута – **285** кв. м.

Кадастровые номера земельных участков, в отношении которых испрашивается публичный сервитут и границы которых внесены в Единый государственный реестр недвижимости:

60:09:0010675:31 - Псковская область, р-н Невельский, ГП "Невель", г. Невель

60:09:0010675:40 - Псковская область, р-н Невельский, ГП "Невель", г. Невель, ул. Заводская, д. 17;

Публичный сервитут устанавливается в отношении земельных участков, расположенных в границах кадастровых кварталов:

Земли кадастрового квартала **60:09:0010675** - Псковская область, Невельский муниципальный округ.

2. **«ВЛ 10 кВ оп. №1 – оп. №31 л. 114-06 г. Невель»**

Испрашиваемый срок публичного сервитута – 49 лет.

Испрашиваемая площадь публичного сервитута – **18 770** кв. м.

Публичный сервитут устанавливается в отношении земельных участков, расположенных в границах кадастровых кварталов:

Земли кадастрового квартала **60:09:0010503** - Псковская область, Невельский муниципальный округ;

Земли кадастрового квартала **60:09:0010504** - Псковская область, Невельский муниципальный округ;

Земли кадастрового квартала **60:09:0041001** - Псковская область, Невельский муниципальный округ.

3. **«ВЛ 10 кВ оп. №1 – оп. №30 л. 114-23 г. Невель»**

Испрашиваемый срок публичного сервитута – 49 лет.

Испрашиваемая площадь публичного сервитута – **18 864** кв. м.

Кадастровые номера земельных участков, в отношении которых испрашивается публичный сервитут и границы которых внесены в Единый государственный реестр недвижимости:

60:09:0041001:98 - Псковская область, р-н Невельский.

Публичный сервитут устанавливается в отношении земельных участков, расположенных в границах кадастровых кварталов:

Земли кадастрового квартала **60:09:0010503** - Псковская область Невельский муниципальный округ;

Земли кадастрового квартала **60:09:0010504** - Псковская область, Невельский муниципальный округ;

Земли кадастрового квартала **60:09:0041001** - Псковская область, Невельский муниципальный округ.

4. **«ВЛ 10 кВ отпайка оп. № 85 (ВЛ 10 кВ оп. №113 л.506-06 - КТП № 3033**

д. Заиванье) - СТП 25/10/0,4 №3918 д.Стефаново»

Испрашиваемый срок публичного сервитута – 49 лет.

Испрашиваемая площадь публичного сервитута – **119** кв. м.

Публичный сервитут устанавливается в отношении земельных участков, расположенных в границах кадастровых кварталов:

Земли кадастрового квартала **60:09:0053901** - Псковская область, Невельский муниципальный округ.

5. **«ВЛ 10 кВ отпайка оп. № 45 (ВЛ 10 кВ отпайка оп. №7 л. 49-03 - СЛР №21 д. Зайцево) - СТП 25/10/0,4 №3919 д. Зайцево»**

Испрашиваемый срок публичного сервитута – 49 лет.

Испрашиваемая площадь публичного сервитута – **148** кв. м.

Кадастровые номера земельных участков, в отношении которых испрашивается публичный сервитут и границы которых внесены в Единый государственный реестр недвижимости:

60:09:0110301:19 - Псковская область, р-н Невельский, д. Зайцево, примерно в 100 метрах в юго-западном направлении от дома №8.

Публичный сервитут устанавливается в отношении земельных участков, расположенных в границах кадастровых кварталов:

Земли кадастрового квартала **60:09:0110301** - Псковская область, Невельский муниципальный округ.

6. **«ВЛ 10 кВ отпайка оп. №111 (ВЛ 10 кВ л. 114-21) - МТП 160/10/0,4 №3920 Невельский р-н, Голубоозерская волость»**

Испрашиваемый срок публичного сервитута – 49 лет.

Испрашиваемая площадь публичного сервитута – **20 622** кв. м.

Кадастровые номера земельных участков, в отношении которых испрашивается публичный сервитут и границы которых внесены в Единый государственный реестр недвижимости:

60:09:0033802:36 - Псковская область, р-н Невельский, СП "Голубоозерская волость".

Публичный сервитут устанавливается в отношении земельных участков, расположенных в границах кадастровых кварталов:

Земли кадастрового квартала **60:09:0033802** - Псковская область, Невельский муниципальный округ;

Земли кадастрового квартала **60:09:0044201**- Псковская область, Невельский муниципальный округ.

7. **«ВЛИ 0,4 кВ л.1 от КТП 40/10/0,4 №3797 д. Опухлики»**

Испрашиваемый срок публичного сервитута – 49 лет.

Испрашиваемая площадь публичного сервитута – **127** кв. м.

Публичный сервитут устанавливается в отношении земельных участков, расположенных в границах кадастровых кварталов:

Земли кадастрового квартала **60:09:0033802** - Псковская область, Невельский муниципальный округ.

8. **«ВЛИ 0,4 кВ л.1 от КТП 100/10/0,4 №3916 г. Невель»**

Испрашиваемый срок публичного сервитута – 49 лет.

Испрашиваемая площадь публичного сервитута – **51** кв. м.

Кадастровые номера земельных участков, в отношении которых испрашивается публичный сервитут и границы которых внесены в Единый государственный реестр недвижимости:

60:09:0010675:40 - Псковская область, р-н Невельский, ГП "Невель", г. Невель, ул. Заводская, д. 17

Публичный сервитут устанавливается в отношении земельных участков, расположенных в границах кадастровых кварталов:

Земли кадастрового квартала **60:09:0010675** - Псковская область, Невельский муниципальный округ.

9. **«ВЛИ 0,4 кВ л.1 от СТП 25/10/0,4 №3918 д.Стефаново»**

Испрашиваемый срок публичного сервитута – 49 лет.

Испрашиваемая площадь публичного сервитута – **15** кв. м.

Публичный сервитут устанавливается в отношении земельных участков, расположенных в границах кадастровых кварталов:

Земли кадастрового квартала **60:09:0053901** - Псковская область, Невельский муниципальный округ.

10. **«ВЛИ 0,4 кВ л.1 от СТП 25/10/0,4 №3919 д. Зайцево»**

Испрашиваемый срок публичного сервитута – 49 лет.

Испрашиваемая площадь публичного сервитута – **21** кв. м.

Кадастровые номера земельных участков, в отношении которых испрашивается публичный сервитут и границы которых внесены в Единый государственный реестр недвижимости:

60:09:0110301:19 - Псковская область, р-н Невельский, д. Зайцево, примерно в 100 метрах в юго-западном направлении от дома №8.

Публичный сервитут устанавливается в отношении земельных участков, расположенных в границах кадастровых кварталов:

Земли кадастрового квартала **60:09:0110301** - Псковская область, Невельский муниципальный округ.

11. **«ВЛИ 0,4 кВ л.1 от МТП 160/10/0,4 №3920 Невельский р-н, Голубоозерская волость»**

Испрашиваемый срок публичного сервитута – 49 лет.

Испрашиваемая площадь публичного сервитута – **65** кв. м.

Публичный сервитут устанавливается в отношении земельных участков, расположенных в границах кадастровых кварталов:

Земли кадастрового квартала **60:09:0033802** - Псковская область, Невельский муниципальный округ.

12. **«ВЛИ 0,4 кВ оп. №9а - оп. №9б л.2 от КТП №3520 д. Опухлики»**

Испрашиваемый срок публичного сервитута – 49 лет.

Испрашиваемая площадь публичного сервитута – **149** кв. м.

Публичный сервитут устанавливается в отношении земельных участков, расположенных в границах кадастровых кварталов:

Земли кадастрового квартала **60:09:0033007** - Псковская область, Невельский муниципальный округ.

13. **«ВЛИ 0,4 кВ оп. №12 - оп. №18 л.2 от КТП №3250 Невельский р-н, д. Позднеево»**

Испрашиваемый срок публичного сервитута – 49 лет.

Испрашиваемая площадь публичного сервитута – **689** кв. м.

Кадастровые номера земельных участков, в отношении которых испрашивается публичный сервитут и границы которых внесены в Единый государственный реестр недвижимости:

60:09:0106101:61 - Псковская область, р-н Невельский, СП "Плисская волость", д. Поздноево.

Публичный сервитут устанавливается в отношении земельных участков, расположенных в границах кадастровых кварталов:

Земли кадастрового квартала **60:09:0106101** - Псковская область, Невельский муниципальный округ.

Правообладатели земельных участков, в отношении которых испрашивается публичный сервитут, если их права не зарегистрированы в Едином государственном реестре недвижимости, в течение пятнадцати дней со дня опубликования настоящего

сообщения, подают в Администрацию Невельского муниципального округа заявления об учете их прав (обременений прав) на земельные участки с приложением копий документов, подтверждающих эти права (обременения прав). В таких заявлениях указывается способ связи с правообладателями земельных участков, в том числе их почтовый адрес и (или) адрес электронной почты. Правообладатели земельных участков, подавшие такие заявления по истечении указанного срока, несут риски невозможности обеспечения их прав в связи с отсутствием информации о таких лицах и их правах на земельные участки. Такие лица имеют право требовать от обладателя публичного сервитута плату за публичный сервитут не более чем за три года, предшествующие дню направления ими заявления об учете их прав (обременений прав).

Заявления можно подавать следующими способами: непосредственно от заявителя в Администрацию Невельского муниципального округа, по почте, в электронном виде (электронная почта: nevel@reg60.ru).

Прием письменных заявлений, предложений и возражений граждан и юридических лиц осуществляется по рабочим дням с 8.00 до 12.00 и с 13.00 по 17.00 часов в Администрации Невельского муниципального округа с 19.04.2024 года по 06.05.2024 года по адресу: 182510, г. Невель, пл. К. Маркса, д.1.

Ознакомиться с описанием местоположения границ публичных сервитутов можно по адресу: 182510, Псковская обл., г. Невель, пл. К. Маркса, 1, в рабочие дни с 8.00 до 12.00 и с 13.00 по 17.00 час., на официальном сайте муниципального образования Невельский муниципальный округ https://admnevel.gosuslugi.ru/ в разделе – Новости и в сетевом издании "Нормативные правовые акты Псковской области" в информационно-телекоммуникационной сети "Интернет" - http://pravo.pskov.ru/. Плата за предоставление документации не взимается.

Схема территориального планирования муниципального образования «Невельский район» Псковской области утверждена решением Собрания депутатов Невельского района от 26.12.2012 №314.

Справки по тел. +7 (81151) 2-31-14

ГРАФИЧЕСКОЕ ОПИСАНИЕ

местоположения границ населенных пунктов, территориальных зон, особо охраняемых природных территорий, зон с особыми условиями использования территории

Публичный сервитут объекта электросетевого хозяйства: ВЛ 10 кВ отпайка оп. № 45 (ВЛ 10 кВ ф. 114-18 - РП-2-03 Невель) - КТП 100/10/0,4 №3916 г. Невель

(наименование объекта, местоположение границ которого описано (далее - объект)

Раздел 1

Сведения об объекте		
№ п/п	Характеристики объекта	Описание характеристик
1	2	3
1	Местоположение объекта	Псковская область, Невельский р-н, Невель г
2	Площадь объекта ± величина погрешности определения площади (Р ± ΔР)	285 м² ± 6 м²
3	Иные характеристики объекта	Вид объекта реестра границ: Зона с особыми условиями использования территории Вид объекта по документу: Публичный сервитут объекта электросетевого хозяйства: ВЛ 10 кВ отпайка оп. № 45 (ВЛ 10 кВ ф. 114-18 - РП-2-03 Невель) - КТП 100/10/0,4 №3916 г. Невель Наименование охраняемого объекта: ВЛ 10 кВ отпайка оп. № 45 (ВЛ 10 кВ ф. 114-18 - РП-2-03 Невель) - КТП 100/10/0,4 №3916 г. Невель

Раздел 2

Сведения о местоположении границ объекта

1. Система координат МСК-60, зона 2

2. Сведения о характерных точках границ объекта

Обозначение характерных точек границ	Координаты, м		Метод определения координат характерной точки	Средняя квадратическая погрешность положения характерной точки (Mt), м	Описание обозначения точки на местности (при наличии)
	X	Y			
1	2	3	4	5	6
1	298 374,85	2 187 256,59	Метод спутниковых геодезических измерений (определений)	0,10	—
2	298 393,89	2 187 247,74		0,10	
3	298 394,68	2 187 249,44		0,10	
4	298 400,41	2 187 256,65		0,10	
5	298 383,97	2 187 269,71		0,10	
6	298 376,69	2 187 260,55		0,10	
1	298 374,85	2 187 256,59		0,10	

3. Сведения о характерных точках части (частей) границы объекта

1	2	3	4	5	6
—	—	—	—	—	—

Раздел 3

Сведения о местоположении измененных (уточненных) границ объекта							
1. Система координат МСК-60, зона 2							
2. Сведения о характерных точках границ объекта							
Обозначение характерных точек границы	Существующие координаты, м		Измененные (уточненные) координаты, м		Метод определения координат характерной точки	Средняя квадратическая погрешность положения характерной точки (Mt), м	Описание обозначения точки на местности (при наличии)
	X	Y	X	Y			
1	2	3	4	5	6	7	8
—	—	—	—	—	—	—	—
3. Сведения о характерных точках части (частей) границы объекта							
1	2	3	4	5	6	7	8
—	—	—	—	—	—	—	—

Утверждена
Постановлением Администрации
Невельского муниципального округа
от _____ №_____

Схема расположения границ публичного сервитута
"ВЛ 10 кВ отпайка оп. № 45 (ВЛ 10 кВ ф. 114-18 - РП-2-03 Невель) - КТП 100/10/0,4 №3916 г. Невель"

Кадастровые номера земельных участков, в отношении которых испрашивается публичный сервитут: 60:09:0010675:31; 60:09:0010675:40, земли кадастровых кварталов: 60:09:0010675.

Площадь испрашиваемого публичного сервитута: 285 кв.м.

Каталог координат: Приложение 1 на 1 листе



Масштаб 1:1000

Используемые условные знаки и обозначения:

_____ - граница публичного сервитута;
• 1 - характерная точка границ публичного сервитута, установленная при проведении кадастровых работ;
_____ - существующая часть границы, имеющиеся в ЕГРН сведения о которой достаточны для определения ее местоположения;
_____ - граница кадастрового квартала;
_____ - ось ВЛ 10 кВ отпайка оп. № 45 (ВЛ 10 кВ ф. 114-18 - РП-2-03 Невель) - КТП 100/10/0,4 №3916 г. Невель;
:56 - кадастровый номер земельного участка, сведения о котором содержатся в ЕГРН;
60:09:0010675 - номер кадастрового квартала.

Подпись _____ С.И. Лукьянов

"15" апреля 2024 г.

ТЕКСТОВОЕ ОПИСАНИЕ

местоположения границ населенных пунктов, территориальных зон

Прохождение границы		Описание прохождения границы
от точки	до точки	
1	2	3
—	—	—

ГРАФИЧЕСКОЕ ОПИСАНИЕ

местоположения границ населенных пунктов, территориальных зон, особо охраняемых природных территорий, зон с особыми условиями использования территории

Публичный сервитут объекта электросетевого хозяйства: ВЛ 10 кВ оп. №1 – оп. №31 л. 114-06 г. Невель

(наименование объекта, местоположение границ которого описано (далее - объект)

Раздел 1

Сведения об объекте		
№ п/п	Характеристики объекта	Описание характеристик
1	2	3
1	Местоположение объекта	Псковская область, Невельский р-н, Невель г
2	Площадь объекта ± величина погрешности определения площади (Р ± ΔР)	18 770 м² ± 48 м²
3	Иные характеристики объекта	Вид объекта реестра границ: Зона с особыми условиями использования территории Вид объекта по документу: Публичный сервитут объекта электросетевого хозяйства: ВЛ 10 кВ оп. №1 – оп. №31 л. 114-06 г. Невель Наименование охраняемого объекта: ВЛ 10 кВ оп. №1 – оп. №31 л. 114-06 г. Невель

Раздел 2

Сведения о местоположении границ объекта

1. Система координат МСК-60, зона 2

2. Сведения о характерных точках границ объекта

Обозначение характерных точек границ	Координаты, м		Метод определения координат характерной точки	Средняя квадратическая погрешность положения характерной точки (Mt), м	Описание обозначения точки на местности (при наличии)
	X	Y			
1	2	3	4	5	6
1	301 781,46	2 187 211,45	Метод спутниковых геодезических измерений (определений)	0,10	—
2	301 791,83	2 187 206,47		0,10	
3	301 813,51	2 187 251,59		0,10	
4	301 845,36	2 187 314,62		0,10	
5	301 868,46	2 187 361,21		0,10	
6	301 891,10	2 187 405,41		0,10	
7	301 881,00	2 187 450,62		0,10	
8	301 873,07	2 187 492,95		0,10	
9	301 882,39	2 187 507,22		0,10	
10	301 896,43	2 187 529,08		0,10	
11	301 917,77	2 187 562,90		0,10	
12	301 943,03	2 187 603,67		0,10	
13	301 969,22	2 187 645,65		0,10	
14	301 992,61	2 187 681,10		0,10	
15	301 995,96	2 187 746,22		0,10	
16	302 000,72	2 187 804,38		0,10	
17	302 030,96	2 187 859,91		0,10	
18	302 060,80	2 187 915,65		0,10	
19	302 089,29	2 187 969,68		0,10	
20	302 118,50	2 188 024,10		0,10	
21	302 146,83	2 188 078,77		0,10	
22	302 175,23	2 188 133,04		0,10	
23	302 196,00	2 188 172,35		0,10	
24	302 221,47	2 188 204,58		0,10	
25	302 274,34	2 188 217,29		0,10	
26	302 340,65	2 188 232,89		0,10	
27	302 405,50	2 188 248,29		0,10	
28	302 467,79	2 188 263,70		0,10	
29	302 537,47	2 188 280,64		0,10	
30	302 603,24	2 188 297,06		0,10	
31	302 669,84	2 188 313,45		0,10	
32	302 717,94	2 188 325,81		0,10	
33	302 715,08	2 188 336,95		0,10	
34	302 667,04	2 188 324,60		0,10	
35	302 600,47	2 188 308,22		0,10	
36	302 534,72	2 188 291,80		0,10	
37	302 465,05	2 188 274,87		0,10	
38	302 402,79	2 188 259,47		0,10	
39	302 338,00	2 188 244,08		0,10	
40	302 271,68	2 188 228,48		0,10	
41	302 214,92	2 188 214,83		0,10	
42	302 186,32	2 188 178,65		0,10	
43	302 165,05	2 188 138,39		0,10	
44	302 136,63	2 188 084,08		0,10	
45	302 108,33	2 188 029,47		0,10	
46	302 079,14	2 187 975,08		0,10	
47	302 050,64	2 187 921,05		0,10	
48	302 020,84	2 187 865,37		0,10	
49	301 989,46	2 187 807,75		0,10	
50	301 984,48	2 187 746,99		0,10	
51	301 981,28	2 187 684,82		0,10	
52	301 959,54	2 187 651,86		0,10	

53	301 933,26	2 187 609,74		0,10	
54	301 908,01	2 187 569,00		0,10	
55	301 886,73	2 187 535,25		0,10	
56	301 872,73	2 187 513,47		0,10	
57	301 860,92	2 187 495,37		0,10	
58	301 869,73	2 187 448,31		0,10	
59	301 878,97	2 187 406,96		0,10	
60	301 858,19	2 187 366,39		0,10	
61	301 835,08	2 187 319,76		0,10	
62	301 803,19	2 187 256,68		0,10	
1	301 781,46	2 187 211,45		0,10	

3. Сведения о характерных точках части (частей) границы объекта

1	2	3	4	5	6
—	—	—	—	—	—

Раздел 3

Сведения о местоположении измененных (уточненных) границ объекта

1. Система координат МСК-60, зона 2

2. Сведения о характерных точках границ объекта

Обозначение характерных точек границы	Существующие координаты, м		Измененные (уточненные) координаты, м		Метод определения координат характерной точки	Средняя квадратическая погрешность положения характерной точки (Mt), м	Описание обозначения точки на местности (при наличии)
	X	Y	X	Y			
1	2	3	4	5	6	7	8
—	—	—	—	—	—	—	—

3. Сведения о характерных точках части (частей) границы объекта

1	2	3	4	5	6	7	8
—	—	—	—	—	—	—	—

Схема расположения границ публичного сервитута
"ВЛ 10 кВ оп. №1 – оп. №31 л. 114-06 г. Невель"

Утверждена
Постановлением Администрации
Невельского муниципального округа
от _____ №_____

Кадастровые номера земельных участков, в отношении которых испрашивается публичный сервитут: -, земли кадастровых кварталов: 60:09:0010503; 60:09:0010504; 60:09:0041001.

Площадь испрашиваемого публичного сервитута: 18 770 кв.м.

Каталог координат: Приложение 1 на 2 листах

Масштаб 1:5000

Используемые условные знаки и обозначения:

————————	- граница публичного сервитута;
• 1	- характерная точка границ публичного сервитута, установленная при проведении кадастровых работ;
————————	- существующая часть границы, имеющиеся в ЕГРН сведения о которой достаточны для определения ее местоположения;
————————	- граница кадастрового квартала;
————————	- ось ВЛ 10 кВ оп. №1 – оп. №31 л. 114-06 г. Невель;
:56	- кадастровый номер земельного участка, сведения о котором содержатся в ЕГРН;
60:09:0041001	- номер кадастрового квартала.

Подпись _____ С.И. Лукьянов

"15 апреля 2024 г.

ТЕКСТОВОЕ ОПИСАНИЕ
местоположения границ населенных пунктов, территориальных зон

Прохождение границы		Описание прохождения границы
от точки	до точки	
1	2	3
—	—	—

ГРАФИЧЕСКОЕ ОПИСАНИЕ

местоположения границ населенных пунктов, территориальных зон, особо охраняемых природных территорий, зон с особыми условиями использования территории

Публичный сервитут объекта электросетевого хозяйства: ВЛ 10 кВ оп. №1 – оп. №30 л. 114-23 г. Невель

(наименование объекта, местоположение границ которого описано (далее - объект)

Раздел 1

Сведения об объекте		
№ п/п	Характеристики объекта	Описание характеристик
1	2	3
1	Местоположение объекта	Псковская область, Невельский р-н, Невель г
2	Площадь объекта ± величина погрешности определения площади (Р ± ΔР)	18 864 м² ± 48 м²
3	Иные характеристики объекта	Вид объекта реестра границ: Зона с особыми условиями использования территории Вид объекта по документу: Публичный сервитут объекта электросетевого хозяйства: ВЛ 10 кВ оп. №1 – оп. №30 л. 114-23 г. Невель Наименование охраняемого объекта: ВЛ 10 кВ оп. №1 – оп. №30 л. 114-23 г. Невель

Раздел 2

Сведения о местоположении границ объекта

1. Система координат МСК-60, зона 2

2. Сведения о характерных точках границ объекта

Обозначение характерных точек границ	Координаты, м		Метод определения координат характерной точки	Средняя квадратическая погрешность положения характерной точки (Mt), м	Описание обозначения точки на местности (при наличии)
	X	Y			
1	2	3	4	5	6
1	301 771,50	2 187 215,57	Метод спутниковых геодезических измерений (определений)	0,10	—
2	301 781,80	2 187 210,46		0,10	
3	301 802,19	2 187 251,53		0,10	
4	301 833,33	2 187 314,13		0,10	
5	301 856,94	2 187 359,39		0,10	
6	301 879,94	2 187 406,33		0,10	
7	301 870,90	2 187 452,96		0,10	
8	301 863,17	2 187 494,96		0,10	
9	301 878,54	2 187 518,83		0,10	
10	301 893,68	2 187 542,83		0,10	
11	301 920,02	2 187 584,83		0,10	
12	301 954,83	2 187 640,78		0,10	
13	301 982,93	2 187 684,82		0,10	
14	301 986,69	2 187 747,26		0,10	
15	301 991,09	2 187 806,67		0,10	
16	302 020,14	2 187 862,17		0,10	
17	302 050,03	2 187 917,33		0,10	
18	302 078,88	2 187 972,17		0,10	
19	302 108,47	2 188 027,79		0,10	
20	302 137,94	2 188 082,48		0,10	
21	302 165,51	2 188 135,56		0,10	
22	302 190,48	2 188 183,19		0,10	
23	302 215,67	2 188 213,55		0,10	
24	302 274,64	2 188 226,98		0,10	
25	302 339,47	2 188 242,76		0,10	
26	302 403,81	2 188 258,21		0,10	
27	302 465,33	2 188 273,18		0,10	
28	302 534,83	2 188 290,37		0,10	
29	302 601,05	2 188 306,42		0,10	
30	302 668,81	2 188 323,17		0,10	
31	302 714,96	2 188 335,15		0,10	
32	302 712,07	2 188 346,28		0,10	
33	302 665,98	2 188 334,32		0,10	
34	302 598,31	2 188 317,59		0,10	
35	302 532,10	2 188 301,54		0,10	
36	302 462,60	2 188 284,35		0,10	
37	302 401,11	2 188 269,39		0,10	
38	302 336,77	2 188 253,93		0,10	
39	302 272,00	2 188 238,17		0,10	
40	302 209,31	2 188 223,89		0,10	
41	302 180,86	2 188 189,61		0,10	
42	302 155,32	2 188 140,88		0,10	
43	302 127,77	2 188 087,86		0,10	
44	302 098,33	2 188 033,22		0,10	
45	302 068,71	2 187 977,55		0,10	
46	302 039,89	2 187 922,74		0,10	
47	302 009,99	2 187 867,58		0,10	
48	301 979,79	2 187 809,89		0,10	
49	301 975,21	2 187 748,03		0,10	
50	301 971,63	2 187 688,49		0,10	
51	301 945,10	2 187 646,91		0,10	
52	301 910,27	2 187 590,93		0,10	

53	301 883,95	2 187 548,95		0,10	
54	301 868,85	2 187 525,01		0,10	
55	301 851,04	2 187 497,36		0,10	
56	301 859,60	2 187 450,83		0,10	
57	301 867,92	2 187 407,93		0,10	
58	301 846,68	2 187 364,58		0,10	
59	301 823,08	2 187 319,35		0,10	
60	301 791,89	2 187 256,65		0,10	
1	301 771,50	2 187 215,57		0,10	

3. Сведения о характерных точках части (частей) границы объекта

1	2	3	4	5	6
—	—	—	—	—	—

Раздел 3

Сведения о местоположении измененных (уточненных) границ объекта

1. Система координат МСК-60, зона 2

2. Сведения о характерных точках границ объекта

Обозначение характерных точек границы	Существующие координаты, м		Измененные (уточненные) координаты, м		Метод определения координат характерной точки	Средняя квадратическая погрешность положения характерной точки (Mt), м	Описание обозначения точки на местности (при наличии)
	X	Y	X	Y			
1	2	3	4	5	6	7	8
—	—	—	—	—	—	—	—

3. Сведения о характерных точках части (частей) границы объекта

1	2	3	4	5	6	7	8
—	—	—	—	—	—	—	—

Схема расположения границ публичного сервитута
"ВЛ 10 кВ оп. №1 – оп. №30 л. 114-23 г. Невель"

Утверждена
Постановлением Администрации
Невельского муниципального округа
от _____ №_____

Кадастровые номера земельных участков, в отношении которых испрашивается публичный сервитут: 60:09:0041001:98, земли кадастровых кварталов: 60:09:0010503; 60:09:0010504; 60:09:0041001.

Площадь испрашиваемого публичного сервитута: 18 864 кв.м.

Каталог координат: Приложение 1 на 2 листах

Масштаб 1:5000

Используемые условные знаки и обозначения:

_____	- граница публичного сервитута;
• 1	- характерная точка границ публичного сервитута, установленная при проведении кадастровых работ;
_____	- существующая часть границ, имеющиеся в ЕГРН сведения о которой достаточны для определения ее местоположения;
_____	- граница кадастрового квартала;
_____	- ось ВЛ 10 кВ оп. №1 – оп. №30 л. 114-23 г. Невель;
:56	- кадастровый номер земельного участка, сведения о котором содержатся в ЕГРН;
60:09:0041001	- номер кадастрового квартала.

Подпись _____ С.И. Лукьянов

"15" апреля 2024 г.

ТЕКСТОВОЕ ОПИСАНИЕ
местоположения границ населенных пунктов, территориальных зон

Прохождение границы		Описание прохождения границы
от точки	до точки	
1	2	3
—	—	—

ГРАФИЧЕСКОЕ ОПИСАНИЕ

местоположения границ населенных пунктов, территориальных зон, особо охраняемых природных территорий, зон с особыми условиями использования территории

Публичный сервитут объекта электросетевого хозяйства: ВЛ 10 кВ отпайка оп. № 85 (ВЛ 10 кВ оп. №113 л.506-06 - КТП № 3033 д. Заиванье) - СТП 25/10/0,4 №3918 д.Стефаново

(наименование объекта, местоположение границ которого описано (далее - объект)

Раздел 1

Сведения об объекте		
№ п/п	Характеристики объекта	Описание характеристик
1	2	3
1	Местоположение объекта	Псковская область, Невельский р-н
2	Площадь объекта ± величина погрешности определения площади (Р ± ΔР)	119 м² ± 4 м²
3	Иные характеристики объекта	Вид объекта реестра границ: Зона с особыми условиями использования территории Вид объекта по документу: Публичный сервитут объекта электросетевого хозяйства: ВЛ 10 кВ отпайка оп. № 85 (ВЛ 10 кВ оп. №113 л.506-06 - КТП № 3033 д. Заиванье) - СТП 25/10/0,4 №3918 д.Стефаново Наименование охраняемого объекта: ВЛ 10 кВ отпайка оп. № 85 (ВЛ 10 кВ оп. №113 л.506-06 - КТП № 3033 д. Заиванье) - СТП 25/10/0,4 №3918 д.Стефаново

Раздел 2

Сведения о местоположении границ объекта

1. Система координат МСК-60, зона 2

2. Сведения о характерных точках границ объекта

Обозначение характерных точек границ	Координаты, м		Метод определения координат характерной точки	Средняя квадратическая погрешность положения характерной точки (Mt), м	Описание обозначения точки на местности (при наличии)
	X	Y			
1	2	3	4	5	6
1	309 539,32	2 193 122,29	Метод спутниковых геодезических измерений (определений)	0,10	—
2	309 530,06	2 193 128,22		0,10	
3	309 527,90	2 193 124,86		0,10	
4	309 524,16	2 193 119,23		0,10	
5	309 533,31	2 193 113,13		0,10	
6	309 537,11	2 193 118,84		0,10	
1	309 539,32	2 193 122,29		0,10	

3. Сведения о характерных точках части (частей) границы объекта

1	2	3	4	5	6
—	—	—	—	—	—

Раздел 3

Сведения о местоположении измененных (уточненных) границ объекта

1. Система координат МСК-60, зона 2

2. Сведения о характерных точках границ объекта

Обозначение характерных точек границы	Существующие координаты, м		Измененные (уточненные) координаты, м		Метод определения координат характерной точки	Средняя квадратическая погрешность положения характерной точки (Мt), м	Описание обозначения точки на местности (при наличии)
	X	Y	X	Y			
1	2	3	4	5	6	7	8
—	—	—	—	—	—	—	—

3. Сведения о характерных точках части (частей) границы объекта

1	2	3	4	5	6	7	8
—	—	—	—	—	—	—	—

Утверждена
Постановлением Администрации
Невельского муниципального округа
от _____ №_____

Схема расположения границ публичного сервитута

"ВЛ 10 кВ отпайка оп. № 85 (ВЛ 10 кВ оп. №113 л.506-06 - КТП № 3033 д. Заиванье) - СТП 25/10/0,4 №3918 д.Стефаново"

Кадастровые номера земельных участков, в отношении которых испрашивается публичный сервитут: -, земли кадастровых кварталов: 60:09:0053901.

Площадь испрашиваемого публичного сервитута: 119 кв.м.

Каталог координат: Приложение 1 на 1 листе



Масштаб 1:1000

Используемые условные знаки и обозначения:

_____ - граница публичного сервитута;
• 1 - характерная точка границ публичного сервитута, установленная при проведении кадастровых работ;
_____ - существующая часть границы, имеющиеся в ЕГРН сведения о которой достаточны для определения ее местоположения;
_____ - граница кадастрового квартала;
_____ - ось ВЛ 10 кВ отпайка оп. № 85 (ВЛ 10 кВ оп. №113 л.506-06 - КТП № 3033 д. Заиванье) - СТП 25/10/0,4 №3918 д.Стефаново;
:56 - кадастровый номер земельного участка, сведения о котором содержатся в ЕГРН;
60:09:0053901 - номер кадастрового квартала.

Подпись _____ С.И. Лукьянов

"15" апреля 2024 г.

ТЕКСТОВОЕ ОПИСАНИЕ

местоположения границ населенных пунктов, территориальных зон

Прохождение границы		Описание прохождения границы
от точки	до точки	
1	2	3
—	—	—

ГРАФИЧЕСКОЕ ОПИСАНИЕ

местоположения границ населенных пунктов, территориальных зон, особо охраняемых природных территорий, зон с особыми условиями использования территории

Публичный сервитут объекта электросетевого хозяйства: ВЛ 10 кВ отпайка оп. № 45 (ВЛ 10 кВ отпайка оп. №7 л. 49-03 - СЛР №21 д. Зайцево) - СТП 25/10/0,4 №3919 д. Зайцево

(наименование объекта, местоположение границ которого описано (далее - объект)

Раздел 1

Сведения об объекте

№ п/п	Характеристики объекта	Описание характеристик
1	2	3
1	Местоположение объекта	Псковская область, Невельский р-н, Зайцево д
2	Площадь объекта ± величина погрешности определения площади (Р ± ΔР)	148 м² ± 4 м²
3	Иные характеристики объекта	Вид объекта реестра границ: Зона с особыми условиями использования территории Вид объекта по документу: Публичный сервитут объекта электросетевого хозяйства: ВЛ 10 кВ отпайка оп. № 45 (ВЛ 10 кВ отпайка оп. №7 л. 49-03 - СЛР №21 д. Зайцево) - СТП 25/10/0,4 №3919 д. Зайцево Наименование охраняемого объекта: ВЛ 10 кВ отпайка оп. № 45 (ВЛ 10 кВ отпайка оп. №7 л. 49-03 - СЛР №21 д. Зайцево) - СТП 25/10/0,4 №3919 д. Зайцево

Раздел 2

Сведения о местоположении границ объекта

1. Система координат МСК-60, зона 2

2. Сведения о характерных точках границ объекта

Обозначение характерных точек границ	Координаты, м		Метод определения координат характерной точки	Средняя квадратическая погрешность положения характерной точки (Mt), м	Описание обозначения точки на местности (при наличии)
	X	Y			
1	2	3	4	5	6
1	326 663,24	2 172 380,69	Метод спутниковых геодезических измерений (определений)	0,10	—
2	326 658,60	2 172 390,11		0,10	
3	326 658,48	2 172 390,34		0,10	
4	326 653,95	2 172 399,53		0,10	
5	326 647,62	2 172 396,41		0,10	
6	326 656,91	2 172 377,57		0,10	
1	326 663,24	2 172 380,69		0,10	

3. Сведения о характерных точках части (частей) границы объекта

1	2	3	4	5	6
—	—	—	—	—	—

Раздел 3

Сведения о местоположении измененных (уточненных) границ объекта							
1. Система координат МСК-60, зона 2							
2. Сведения о характерных точках границ объекта							
Обозначение характерных точек границы	Существующие координаты, м		Измененные (уточненные) координаты, м		Метод определения координат характерной точки	Средняя квадратическая погрешность положения характерной точки (Mt), м	Описание обозначения точки на местности (при наличии)
	X	Y	X	Y			
1	2	3	4	5	6	7	8
—	—	—	—	—	—	—	—
3. Сведения о характерных точках части (частей) границы объекта							
1	2	3	4	5	6	7	8
—	—	—	—	—	—	—	—

Утверждена
Постановлением Администрации
Невельского муниципального округа
от _____ №_____

Схема расположения границ публичного сервитута

"ВЛ 10 кВ отпайка оп. № 45 (ВЛ 10 кВ отпайка оп. №7 л. 49-03 - СЛР №21 д. Зайцево) - СТП 25/10/0,4 №3919 д. Зайцево"

Кадастровые номера земельных участков, в отношении которых испрашивается публичный сервитут: 60:09:0110301:19, земли кадастровых кварталов: 60:09:0110301.

Площадь испрашиваемого публичного сервитута: 148 кв.м.

Каталог координат: Приложение 1 на 1 листе



Масштаб 1:1000

Используемые условные знаки и обозначения:

_____ - граница публичного сервитута;
• 1 - характерная точка границ публичного сервитута, установленная при проведении кадастровых работ;
_____ - существующая часть границы, имеющиеся в ЕГРН сведения о которой достаточны для определения ее местоположения;
_____ - граница кадастрового квартала;
_____ - ось ВЛ 10 кВ отпайка оп. № 45 (ВЛ 10 кВ отпайка оп. №7 л. 49-03 - СЛР №21 д. Зайцево) - СТП 25/10/0,4 №3919 д. Зайцево;
:56 - кадастровый номер земельного участка, сведения о котором содержатся в ЕГРН;
60:09:0110301 - номер кадастрового квартала.

Подпись _____ С.И. Лукьянов

"15" апреля 2024 г.

ТЕКСТОВОЕ ОПИСАНИЕ

местоположения границ населенных пунктов, территориальных зон

Прохождение границы		Описание прохождения границы
от точки	до точки	
1	2	3
—	—	—

ГРАФИЧЕСКОЕ ОПИСАНИЕ

местоположения границ населенных пунктов, территориальных зон, особо охраняемых природных территорий, зон с особыми условиями использования территории

Публичный сервитут объектаэлектросетевого хозяйства: ВЛ 10 кВ отпайка оп. №111 (ВЛ 10 кВ л. 114-21) - МТП 160/10/0,4 №3920 Невельский р-н, Голубоозерская волость

(наименование объекта, местоположение границ которого описано (далее - объект)

Раздел 1

Сведения об объекте

№ п/п	Характеристики объекта	Описание характеристик
1	2	3
1	Местоположение объекта	Псковская область, Невельский р-н
2	Площадь объекта ± величина погрешности определения площади (Р ± ΔР)	20 622 м² ± 50 м²
3	Иные характеристики объекта	Вид объекта реестра границ: Зона с особыми условиями использования территории Вид объекта по документу: Публичный сервитут объекта электросетевого хозяйства: ВЛ 10 кВ отпайка оп. №111 (ВЛ 10 кВ л. 114-21) - МТП 160/10/0,4 №3920 Невельский р-н, Голубоозерская волость Наименование охраняемого объекта: ВЛ 10 кВ отпайка оп. №111 (ВЛ 10 кВ л. 114-21) - МТП 160/10/0,4 №3920 Невельский р-н, Голубоозерская волость

Раздел 2

Сведения о местоположении границ объекта

1. Система координат МСК-60, зона 2

2. Сведения о характерных точках границ объекта

Обозначение характерных точек границ	Координаты, м		Метод определения координат характерной точки	Средняя квадратическая погрешность положения характерной точки (Mt), м	Описание обозначения точки на местности (при наличии)
	X	Y			
1	2	3	4	5	6
1	307 943,58	2 194 959,74	Метод спутниковых геодезических измерений (определений)	0,10	—
2	307 964,57	2 194 960,24		0,10	
3	307 964,33	2 194 970,24		0,10	
4	307 956,85	2 195 024,83		0,10	
5	307 949,64	2 195 085,54		0,10	
6	307 940,20	2 195 084,42		0,10	
7	307 932,97	2 195 141,92		0,10	
8	307 942,38	2 195 143,19		0,10	
9	307 934,46	2 195 201,80		0,10	
10	307 927,13	2 195 254,49		0,10	
11	307 919,89	2 195 310,95		0,10	
12	307 914,51	2 195 351,49		0,10	
13	307 967,44	2 195 381,96		0,10	
14	308 021,33	2 195 412,23		0,10	
15	308 074,27	2 195 442,67		0,10	
16	308 132,39	2 195 475,59		0,10	
17	308 188,39	2 195 507,34		0,10	
18	308 252,91	2 195 545,56		0,10	
19	308 265,94	2 195 605,43		0,10	
20	308 276,40	2 195 654,54		0,10	
21	308 318,48	2 195 686,85		0,10	
22	308 370,31	2 195 727,04		0,10	
23	308 376,88	2 195 731,90		0,10	
24	308 364,38	2 195 748,78		0,10	
25	308 357,63	2 195 743,78		0,10	
26	308 305,65	2 195 703,47		0,10	
27	308 257,48	2 195 666,49		0,10	
28	308 245,41	2 195 609,85		0,10	
29	308 234,34	2 195 558,97		0,10	
30	308 177,86	2 195 525,51		0,10	
31	308 122,04	2 195 493,86		0,10	
32	308 063,86	2 195 460,91		0,10	
33	308 010,95	2 195 430,48		0,10	
34	307 957,06	2 195 400,22		0,10	
35	307 891,84	2 195 362,67		0,10	
36	307 899,06	2 195 308,23		0,10	
37	307 906,32	2 195 251,70		0,10	
38	307 913,65	2 195 198,95		0,10	
39	307 921,57	2 195 140,38		0,10	
40	307 930,99	2 195 141,65		0,10	
41	307 938,22	2 195 084,19		0,10	
42	307 928,78	2 195 083,07		0,10	
43	307 936,02	2 195 022,17		0,10	
44	307 943,37	2 194 968,56		0,10	
1	307 943,58	2 194 959,74		0,10	

3. Сведения о характерных точках части (частей) границы объекта

1	2	3	4	5	6
—	—	—	—	—	—

Раздел 3

Сведения о местоположении измененных (уточненных) границ объекта							
1. Система координат МСК-60, зона 2							
2. Сведения о характерных точках границ объекта							
Обозначение характерных точек границы	Существующие координаты, м		Измененные (уточненные) координаты, м		Метод определения координат характерной точки	Средняя квадратическая погрешность положения характерной точки (Mt), м	Описание обозначения точки на местности (при наличии)
	X	Y	X	Y			
1	2	3	4	5	6	7	8
—	—	—	—	—	—	—	—
3. Сведения о характерных точках части (частей) границы объекта							
1	2	3	4	5	6	7	8
—	—	—	—	—	—	—	—

Утверждена
Постановлением Администрации
Невельского муниципального округа
от _____ № _____

Схема расположения границ публичного сервитута

"ВЛ 10 кВ отпайка оп. №111 (ВЛ 10 кВ л. 114-21) - МТП 160/10/0,4 №3920 Невельский р-н, Голубоозерская волость"

Кадастровые номера земельных участков, в отношении которых испрашивается публичный сервитут: 60:09:0033802:36, земли кадастровых кварталов: 60:09:0033802; 60:09:0044201.

Площадь испрашиваемого публичного сервитута: 20 622 кв.м.

Каталог координат: Приложение 1 на 2 листах



Масштаб 1:5000

Используемые условные знаки и обозначения:

_____	- граница публичного сервитута;
• 1	- характерная точка границ публичного сервитута, установленная при проведении кадастровых работ;
_____	- существующая часть границы, имеющиеся в ЕГРН сведения о которой достаточны для определения ее местоположения;
_____	- граница кадастрового квартала;
_____	- ось ВЛ 10 кВ отпайка оп. №111 (ВЛ 10 кВ л. 114-21) - МТП 160/10/0,4 №3920 Невельский р-н, Голубоозерская волость;
:56	- кадастровый номер земельного участка, сведения о котором содержатся в ЕГРН;
60:09:0033802	- номер кадастрового квартала.

Подпись _____ С.И. Лукьянов

"15" апреля 2024 г.

ТЕКСТОВОЕ ОПИСАНИЕ

местоположения границ населенных пунктов, территориальных зон

Прохождение границы		Описание прохождения границы
от точки	до точки	
1	2	3
—	—	—

ГРАФИЧЕСКОЕ ОПИСАНИЕ

местоположения границ населенных пунктов, территориальных зон, особо охраняемых природных территорий, зон с особыми условиями использования территории

Публичный сервитут объекта электросетевого хозяйства: ВЛИ 0,4 кВ л.1 от КТП 40/10/0,4 №3797 д. Опухлики

(наименование объекта, местоположение границ которого описано (далее - объект)

Раздел 1

Сведения об объекте		
№ п/п	Характеристики объекта	Описание характеристик
1	2	3
1	Местоположение объекта	Псковская область, Невельский р-н, Опухлики д
2	Площадь объекта ± величина погрешности определения площади (Р ± ΔР)	127 м² ± 4 м²
3	Иные характеристики объекта	Вид объекта реестра границ: Зона с особыми условиями использования территории Вид объекта по документу: Публичный сервитут объекта электросетевого хозяйства: ВЛИ 0,4 кВ л.1 от КТП 40/10/0,4 №3797 д. Опухлики Наименование охраняемого объекта: ВЛИ 0,4 кВ л.1 от КТП 40/10/0,4 №3797 д. Опухлики

Раздел 2

Сведения о местоположении границ объекта

1. Система координат МСК-60, зона 2

2. Сведения о характерных точках границ объекта

Обозначение характерных точек границ	Координаты, м		Метод определения координат характерной точки	Средняя квадратическая погрешность положения характерной точки (Mt), м	Описание обозначения точки на местности (при наличии)
	X	Y			
1	2	3	4	5	6
1	307 669,38	2 199 003,13	Метод спутниковых геодезических измерений (определений)	0,10	—
2	307 671,43	2 199 003,10		0,10	
3	307 671,68	2 199 003,62		0,10	
4	307 672,09	2 199 003,41		0,10	
5	307 671,94	2 199 003,10		0,10	
6	307 673,48	2 199 003,08		0,10	
7	307 673,52	2 199 006,81		0,10	
8	307 649,26	2 199 023,38		0,10	
9	307 646,95	2 199 019,99		0,10	
10	307 669,40	2 199 004,66		0,10	
1	307 669,38	2 199 003,13		0,10	

3. Сведения о характерных точках части (частей) границы объекта

1	2	3	4	5	6
—	—	—	—	—	—

Раздел 3

Сведения о местоположении измененных (уточненных) границ объекта							
1. Система координат МСК-60,зона 2							
2. Сведения о характерных точках границ объекта							
Обозначение характерных точек границы	Существующие координаты, м		Измененные (уточненные) координаты, м		Метод определения координат характерной точки	Средняя квадратическая погрешность положения характерной точки (Mt), м	Описание обозначения точки на местности (при наличии)
	X	Y	X	Y			
1	2	3	4	5	6	7	8
—	—	—	—	—	—	—	—
3. Сведения о характерных точках части (частей) границы объекта							
1	2	3	4	5	6	7	8
—	—	—	—	—	—	—	—

Утверждена
Постановлением Администрации
Невельского муниципального округа
от _____ №_____

Схема расположения границ публичного сервитута
"ВЛИ 0,4 кВ л.1 от КТП 40/10/0,4 №3797 д. Опухлики"

Кадастровые номера земельных участков, в отношении которых испрашивается публичный сервитут: -, земли кадастровых кварталов: 60:09:0033802.

Площадь испрашиваемого публичного сервитута: 127 кв.м.

Каталог координат: Приложение 1 на 1 листе

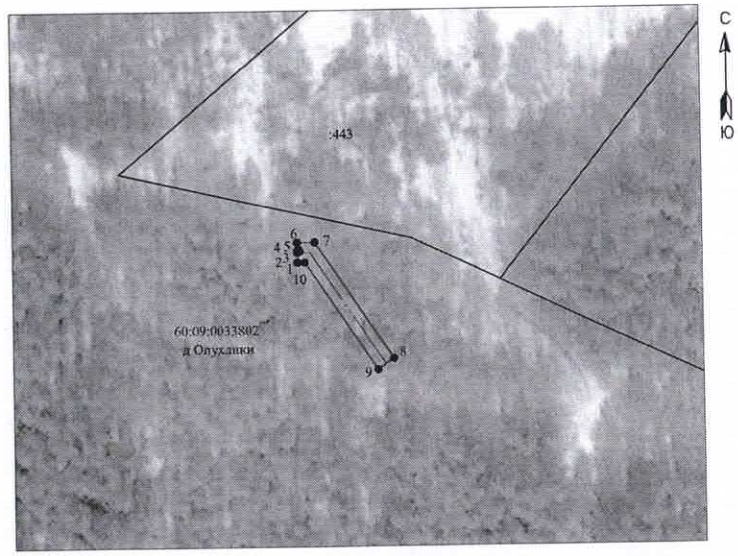

Масштаб 1:1000

Используемые условные знаки и обозначения:

_____	- граница публичного сервитута;
• 1	- характерная точка границ публичного сервитута, установленная при проведении кадастровых работ;
_____	- существующая часть границы, имеющиеся в ЕГРН сведения о которой достаточны для определения ее местоположения;
_____	- граница кадастрового квартала;
_____	- ось ВЛИ 0,4 кВ л.1 от КТП 40/10/0,4 №3797 д. Опухлики;
:56	- кадастровый номер земельного участка, сведения о котором содержатся в ЕГРН;
60:09:0033802	- номер кадастрового квартала.

Подпись _____ С.И. Лукьянов

"15" апреля 2024 г.

ТЕКСТОВОЕ ОПИСАНИЕ

местоположения границ населенных пунктов, территориальных зон

Прохождение границы		Описание прохождения границы
от точки	до точки	
1	2	3
—	—	—

ГРАФИЧЕСКОЕ ОПИСАНИЕ

местоположения границ населенных пунктов, территориальных зон, особоохраняемых природных территорий, зон с особыми условиями использования территории

Публичный сервитут объекта электросетевого хозяйства: ВЛИ 0,4 кВ л.1 от КТП 100/10/0,4 №3916 г. Невель

(наименование объекта, местоположение границ которого описано (далее - объект)

Раздел 1

Сведения об объекте		
№ п/п	Характеристики объекта	Описание характеристик
1	2	3
1	Местоположение объекта	Псковская область, Невельский р-н, Невель г
2	Площадь объекта ± величина погрешности определения площади (Р ± ΔР)	51 м² ± 2 м²
3	Иные характеристики объекта	Вид объекта реестра границ: Зона с особыми условиями использования территории Вид объекта по документу: Публичный сервитут объекта электросетевого хозяйства: ВЛИ 0,4 кВ л.1 от КТП 100/10/0,4 №3916 г. Невель Наименование охраняемого объекта: ВЛИ 0,4 кВ л.1 от КТП 100/10/0,4 №3916 г. Невель

Раздел 2

Сведения о местоположении границ объекта

1. Система координат МСК-60, зона 2

2. Сведения о характерных точках границ объекта

Обозначение характерных точек границ	Координаты, м		Метод определения координат характерной точки	Средняя квадратическая погрешность положения характерной точки (Mt), м	Описание обозначения точки на местности (при наличии)
	X	Y			
1	2	3	4	5	6
1	298 384,44	2 187 253,25	Метод спутниковых геодезических измерений (определений)	0,10	—
2	298 384,52	2 187 252,11		0,10	
3	298 384,88	2 187 251,96		0,10	
4	298 384,58	2 187 251,21		0,10	
5	298 384,71	2 187 249,16		0,10	
6	298 397,14	2 187 249,96		0,10	
7	298 396,87	2 187 254,05		0,10	
1	298 384,44	2 187 253,25		0,10	

3. Сведения о характерных точках части (частей) границы объекта

1	2	3	4	5	6
—	—	—	—	—	—

Раздел 3

Сведения о местоположении измененных (уточненных) границ объекта							
1. Система координат МСК-60, зона 2							
2. Сведения о характерных точках границ объекта							
Обозначение характерных точек границы	Существующие координаты, м		Измененные (уточненные) координаты, м		Метод определения координат характерной точки	Средняя квадратическая погрешность положения характерной точки (Mt), м	Описание обозначения точки на местности (при наличии)
	X	Y	X	Y			
1	2	3	4	5	6	7	8
—	—	—	—	—	—	—	—
3. Сведения о характерных точках части (частей) границы объекта							
1	2	3	4	5	6	7	8
—	—	—	—	—	—	—	—

Утверждена
Постановлением Администрации
Невельского муниципального округа
от _____ №_____

Схема расположения границ публичного сервитута "ВЛИ 0,4 кВ л.1 от КТП 100/10/0,4 №3916 г. Невель"

Кадастровые номера земельных участков, в отношении которых испрашивается публичный сервитут: 60:09:0010675:40, земли кадастровых кварталов: 60:09:0010675.

Площадь испрашиваемого публичного сервитута: 51 кв.м.

Каталог координат: Приложение 1 на 1 листе



С
Ю

Масштаб 1:1000

Используемые условные знаки и обозначения:

_____ - граница публичного сервитута;
• 1 - характерная точка границ публичного сервитута, установленная при проведении кадастровых работ;
_____ - существующая часть границы, имеющиеся в ЕГРН сведения о которой достаточны для определения ее местоположения;
_____ - граница кадастрового квартала;
_____ - ось ВЛИ 0,4 кВ л.1 от КТП 100/10/0,4 №3916 г. Невель;
:56 - кадастровый номер земельного участка, сведения о котором содержатся в ЕГРН;
60:09:0010675 - номер кадастрового квартала.

Подпись _____ С.И. Лукьянов

"15" апреля 2024 г.

ТЕКСТОВОЕ ОПИСАНИЕ

местоположения границ населенных пунктов, территориальных зон

Прохождение границы		Описание прохождения границы
от точки	до точки	
1	2	3
—	—	—

ГРАФИЧЕСКОЕ ОПИСАНИЕ

местоположения границ населенных пунктов, территориальных зон, особо охраняемых природных территорий, зон с особыми условиями использования территории

Публичный сервитут объекта электросетевого хозяйства: ВЛИ 0,4 кВ л.1 от СТП 25/10/0,4 №3918 д.Стефаново

(наименование объекта, местоположение границ которого описано (далее - объект)

Раздел 1

Сведения об объекте		
№ п/п	Характеристики объекта	Описание характеристик
1	2	3
1	Местоположение объекта	Псковская область, Невельский р-н
2	Площадь объекта ± величина погрешности определения площади (Р ± ΔР)	15 м² ± 1 м²
3	Иные характеристики объекта	Вид объекта реестра границ: Зона с особыми условиями использования территории Вид объекта по документу: Публичный сервитут объекта электросетевого хозяйства: ВЛИ 0,4 кВ л.1 от СТП 25/10/0,4 №3918 д.Стефаново Наименование охраняемого объекта: ВЛИ 0,4 кВ л.1 от СТП 25/10/0,4 №3918 д.Стефаново

Раздел 2

Сведения о местоположении границ объекта

1. Система координат МСК-60, зона 2

2. Сведения о характерных точках границ объекта

Обозначение характерных точек границ	Координаты, м		Метод определения координат характерной точки	Средняя квадратическая погрешность положения характерной точки (Mt), м	Описание обозначения точки на местности (при наличии)
	X	Y			
1	2	3	4	5	6
1	309 533,23	2 193 126,71	Метод спутниковых геодезических измерений (определений)	0,10	—
2	309 536,45	2 193 124,18		0,10	
3	309 538,67	2 193 127,00		0,10	
4	309 535,45	2 193 129,53		0,10	
1	309 533,23	2 193 126,71		0,10	

3. Сведения о характерных точках части (частей) границы объекта

1	2	3	4	5	6
—	—	—	—	—	—

Раздел 3

Сведения о местоположении измененных (уточненных) границ объекта							
1. Система координат МСК-60, зона 2							
2. Сведения о характерных точках границ объекта							
Обозначение характерных точек границы	Существующие координаты, м		Измененные (уточненные) координаты, м		Метод определения координат характерной точки	Средняя квадратическая погрешность положения характерной точки (Mt), м	Описание обозначения точки на местности (при наличии)
	X	Y	X	Y			
1	2	3	4	5	6	7	8
—	—	—	—	—	—	—	—
3. Сведения о характерных точках части (частей) границы объекта							
1	2	3	4	5	6	7	8
—	—	—	—	—	—	—	—

Утверждена
Постановлением Администрации
Невельского муниципального округа
от _____ №_____

Схема расположения границ публичного сервитута
"ВЛИ 0,4 кВ л.1 от СТП 25/10/0,4 №3918 д.Стефаново"

Кадастровые номера земельных участков, в отношении которых испрашивается публичный сервитут: -, земли кадастровых кварталов: 60:09:0053901.

Площадь испрашиваемого публичного сервитута: 15 кв.м.

Каталог координат: Приложение 1 на 1 листе



Масштаб 1:500

Используемые условные знаки и обозначения:

_____	- граница публичного сервитута;
• 1	- характерная точка границ публичного сервитута, установленная при проведении кадастровых работ;
_____	- существующая часть границы, имеющиеся в ЕГРН сведения о которой достаточны для определения ее местоположения;
_____	- граница кадастрового квартала;
_____	- ось ВЛИ 0,4 кВ л.1 от СТП 25/10/0,4 №3918 д.Стефаново;
:56	- кадастровый номер земельного участка, сведения о котором содержатся в ЕГРН;
60:09:0053901	- номер кадастрового квартала.

Подпись _____ С.И. Лукьянов

"15" апреля 2024 г.

ТЕКСТОВОЕ ОПИСАНИЕ

местоположения границ населенных пунктов, территориальных зон

Прохождение границы		Описание прохождения границы
от точки	до точки	
1	2	3
—	—	—

ГРАФИЧЕСКОЕ ОПИСАНИЕ

местоположения границ населенных пунктов, территориальных зон, особо охраняемых природных территорий, зон с особыми условиями использования территории

Публичный сервитут объекта электросетевого хозяйства: ВЛИ 0,4 кВ л.1 от СТП 25/10/0,4 №3919 д. Зайцево

(наименование объекта, местоположение границ которого описано (далее - объект)

Раздел 1

Сведения об объекте		
№ п/п	Характеристики объекта	Описание характеристик
1	2	3
1	Местоположение объекта	Псковская область, Невельский р-н, Зайцево д
2	Площадь объекта ± величина погрешности определения площади (Р ± ΔР)	21 м² ± 2 м²
3	Иные характеристики объекта	Вид объекта реестра границ: Зона с особыми условиями использования территории Вид объекта по документу: Публичный сервитут объекта электросетевого хозяйства: ВЛИ 0,4 кВ л.1 от СТП 25/10/0,4 №3919 д. Зайцево Наименование охраняемого объекта: ВЛИ 0,4 кВ л.1 от СТП 25/10/0,4 №3919 д. Зайцево

Раздел 2

Сведения о местоположении границ объекта

1. Система координат МСК-60, зона 2

2. Сведения о характерных точках границ объекта

Обозначение характерных точек границ	Координаты, м		Метод определения координат характерной точки	Средняя квадратическая погрешность положения характерной точки (Mt), м	Описание обозначения точки на местности (при наличии)
	X	Y			
1	2	3	4	5	6
1	326 657,99	2 172 392,10	Метод спутниковых геодезических измерений (определений)	0,10	—
2	326 658,82	2 172 390,22		0,10	
3	326 658,93	2 172 389,99		0,10	
4	326 658,92	2 172 389,98		0,10	
5	326 659,64	2 172 388,34		0,10	
6	326 664,38	2 172 390,43		0,10	
7	326 662,72	2 172 394,18		0,10	
1	326 657,99	2 172 392,10		0,10	

3. Сведения о характерных точках части (частей) границы объекта

1	2	3	4	5	6
—	—	—	—	—	—

Раздел 3

Сведения о местоположении измененных (уточненных) границ объекта							
1. Система координат МСК-60, зона 2							
2. Сведения о характерных точках границ объекта							
Обозначение характерных точек границы	Существующие координаты, м		Измененные (уточненные) координаты, м		Метод определения координат характерной точки	Средняя квадратическая погрешность положения характерной точки (Mt), м	Описание обозначения точки на местности (при наличии)
	X	Y	X	Y			
1	2	3	4	5	6	7	8
—	—	—	—	—	—	—	—
3. Сведения о характерных точках части (частей) границы объекта							
1	2	3	4	5	6	7	8
—	—	—	—	—	—	—	—

Утверждена
Постановлением Администрации
Невельского муниципального округа
от _____ №_____

Схема расположения границ публичного сервитута
"ВЛИ 0,4 кВ л.1 от СТП 25/10/0,4 №3919 д. Зайцево"

Кадастровые номера земельных участков, в отношении которых испрашивается публичный сервитут: 60:09:0110301:19, земли кадастровых кварталов: 60:09:0110301.

Площадь испрашиваемого публичного сервитута: 21 кв.м.

Каталог координат: Приложение 1 на 1 листе

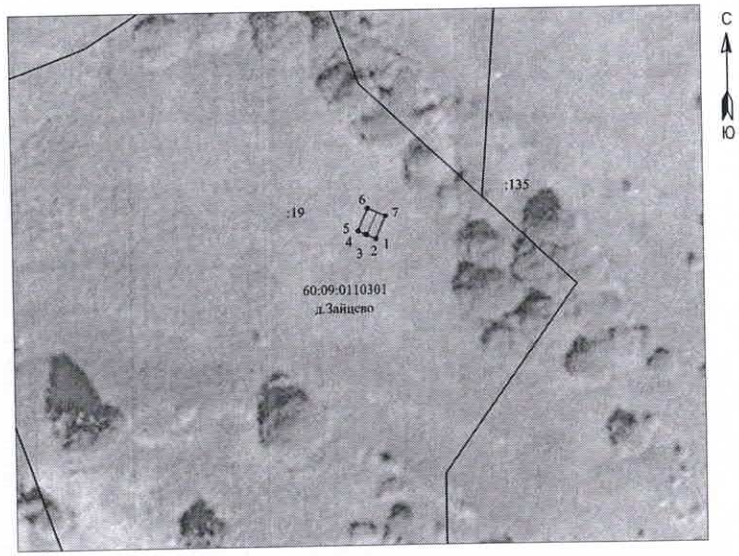

Масштаб 1:1000

Используемые условные знаки и обозначения:

_____	- граница публичного сервитута;
• 1	- характерная точка границ публичного сервитута, установленная при проведении кадастровых работ;
_____	- существующая часть границы, имеющиеся в ЕГРН сведения о которой достаточны для определения ее местоположения;
_____	- граница кадастрового квартала;
_____	- ось ВЛИ 0,4 кВ л.1 от СТП 25/10/0,4 №3919 д. Зайцево;
:56	- кадастровый номер земельного участка, сведения о котором содержатся в ЕГРН;
60:09:0110301	- номер кадастрового квартала.

Подпись _____ С.И. Лукьянов

"15" апреля 2024 г.

ТЕКСТОВОЕ ОПИСАНИЕ

местоположения границ населенных пунктов, территориальных зон

Прохождение границы		Описание прохождения границы
от точки	до точки	
1	2	3
—	—	—

ГРАФИЧЕСКОЕ ОПИСАНИЕ

местоположения границ населенных пунктов, территориальных зон, особо охраняемых природных территорий, зон с особыми условиями использования территории

Публичный сервитут объекта электросетевого хозяйства: ВЛИ 0,4 кВ л.1 от МТП 160/10/0,4 №3920 Невельский р-н, Голубоозерская волость

(наименование объекта, местоположение границ которого описано (далее - объект)

Раздел 1

Сведения об объекте		
№ п/п	Характеристики объекта	Описание характеристик
1	2	3
1	Местоположение объекта	Псковская область, Невельский р-н
2	Площадь объекта ± величина погрешности определения площади (Р ± ΔР)	65 м² ± 3 м²
3	Иные характеристики объекта	Вид объекта реестра границ: Зона с особыми условиями использования территории Вид объекта по документу: Публичный сервитут объекта электросетевого хозяйства: ВЛИ 0,4 кВ л.1 от МТП 160/10/0,4 №3920 Невельский р-н, Голубоозерская волость Наименование охраняемого объекта: ВЛИ 0,4 кВ л.1 от МТП 160/10/0,4 №3920 Невельский р-н, Голубоозерская волость

Раздел 2

Сведения о местоположении границ объекта

1. Система координат МСК-60, зона 2

2. Сведения о характерных точках границ объекта

Обозначение характерных точек границ	Координаты, м		Метод определения координат характерной точки	Средняя квадратическая погрешность положения характерной точки (Mt), м	Описание обозначения точки на местности (при наличии)
	X	Y			
1	2	3	4	5	6
1	307 956,10	2 194 959,24	Метод спутниковых геодезических измерений (определений)	0,10	—
2	307 954,10	2 194 959,68		0,10	
3	307 953,74	2 194 959,65		0,10	
4	307 953,73	2 194 959,76		0,10	
5	307 952,10	2 194 960,11		0,10	
6	307 948,74	2 194 944,57		0,10	
7	307 952,75	2 194 943,71		0,10	
1	307 956,10	2 194 959,24		0,10	

3. Сведения о характерных точках части (частей) границы объекта

1	2	3	4	5	6
—	—	—	—	—	—

Раздел 3

Сведения о местоположении измененных (уточненных) границ объекта							
1. Система координат МСК-60,зона 2							
2. Сведения о характерных точках границ объекта							
Обозначение характерных точек границы	Существующие координаты, м		Измененные (уточненные) координаты, м		Метод определения координат характерной точки	Средняя квадратическая погрешность положения характерной точки (Мt), м	Описание обозначения точки на местности (при наличии)
	X	Y	X	Y			
1	2	3	4	5	6	7	8
—	—	—	—	—	—	—	—
3. Сведения о характерных точках части (частей) границы объекта							
1	2	3	4	5	6	7	8
—	—	—	—	—	—	—	—

Утверждена
Постановлением Администрации
Невельского муниципального округа
от _____ №_____

Схема расположения границ публичного сервитута
"ВЛИ 0,4 кВ л.1 от МТП 160/10/0,4 №3920 Невельский р-н, Голубоозерская волость"

Кадастровые номера земельных участков, в отношении которых испрашивается публичный сервитут: -, земли кадастровых кварталов: 60:09:0033802.

Площадь испрашиваемого публичного сервитута: 65 кв.м.

Каталог координат: Приложение 1 на 1 листе



Масштаб 1:1000

Используемые условные знаки и обозначения:

_____	- граница публичного сервитута;
• 1	- характерная точка границ публичного сервитута, установленная при проведении кадастровых работ;
_____	- существующая часть границы, имеющиеся в ЕГРН сведения о которой достаточны для определения ее местоположения;
_____	- граница кадастрового квартала;
_____	- ось ВЛИ 0,4 кВ л.1 от МТП 160/10/0,4 №3920 Невельский р-н, Голубоозерская волость;
:56	- кадастровый номер земельного участка, сведения о котором содержатся в ЕГРН;
60:09:0033802	- номер кадастрового квартала.

Подпись _____ С.И. Лукьянов

"15" апреля 2024 г.

ТЕКСТОВОЕ ОПИСАНИЕ

местоположения границ населенных пунктов, территориальных зон

Прохождение границы		Описание прохождения границы
от точки	до точки	
1	2	3
—	—	—

ГРАФИЧЕСКОЕ ОПИСАНИЕ

местоположения границ населенных пунктов, территориальных зон, особо охраняемых природных территорий, зон с особыми условиями использования территории

Публичный сервитут объекта электросетевого хозяйства: ВЛИ 0,4 кВ оп. №9а - оп. №9б л.2 от КТП №3520 д. Опухлики

(наименование объекта, местоположение границ которого описано (далее - объект)

Раздел 1

Сведения об объекте		
№ п/п	Характеристики объекта	Описание характеристик
1	2	3
1	Местоположение объекта	Псковская область, Невельский р-н, Опухлики д
2	Площадь объекта ± величина погрешности определения площади (Р ± ΔР)	149 м² ± 4 м²
3	Иные характеристики объекта	Вид объекта реестра границ: Зона с особыми условиями использования территории Вид объекта по документу: Публичный сервитут объекта электросетевого хозяйства: ВЛИ 0,4 кВ оп. №9а - оп. №9б л.2 от КТП №3520 д. Опухлики Наименование охраняемого объекта: ВЛИ 0,4 кВ оп. №9а - оп. №9б л.2 от КТП №3520 д. Опухлики

Раздел 2

Сведения о местоположении границ объекта

1. Система координат МСК-60, зона 2

2. Сведения о характерных точках границ объекта

Обозначение характерных точек границ	Координаты, м		Метод определения координат характерной точки	Средняя квадратическая погрешность положения характерной точки (Mt), м	Описание обозначения точки на местности (при наличии)
	X	Y			
1	2	3	4	5	6
1	308 016,90	2 200 351,27	Метод спутниковых геодезических измерений (определений)	0,10	—
2	307 995,27	2 200 380,64		0,10	
3	307 991,97	2 200 378,21		0,10	
4	308 013,60	2 200 348,84		0,10	
1	308 016,90	2 200 351,27		0,10	

3. Сведения о характерных точках части (частей) границы объекта

1	2	3	4	5	6
—	—	—	—	—	—

Раздел 3

Сведения о местоположении измененных (уточненных) границ объекта							
1. Система координат МСК-60,зона 2							
2. Сведения о характерных точках границ объекта							
Обозначение характерных точек границы	Существующие координаты, м		Измененные (уточненные) координаты, м		Метод определения координат характерной точки	Средняя квадратическая погрешность положения характерной точки (Mt), м	Описание обозначения точки на местности (при наличии)
	X	Y	X	Y			
1	2	3	4	5	6	7	8
—	—	—	—	—	—	—	—
3. Сведения о характерных точках части (частей) границы объекта							
1	2	3	4	5	6	7	8
—	—	—	—	—	—	—	—

Утверждена
Постановлением Администрации
Невельского муниципального округа
от _____ №_____

Схема расположения границ публичного сервитута
"ВЛИ 0,4 кВ оп. №9а - оп. №9б л.2 от КТП №3520 д. Опухлики"

Кадастровые номера земельных участков, в отношении которых испрашивается публичный сервитут: -, земли кадастровых кварталов: 60:09:0033007.

Площадь испрашиваемого публичного сервитута: 149 кв.м.

Каталог координат: Приложение 1 на 1 листе

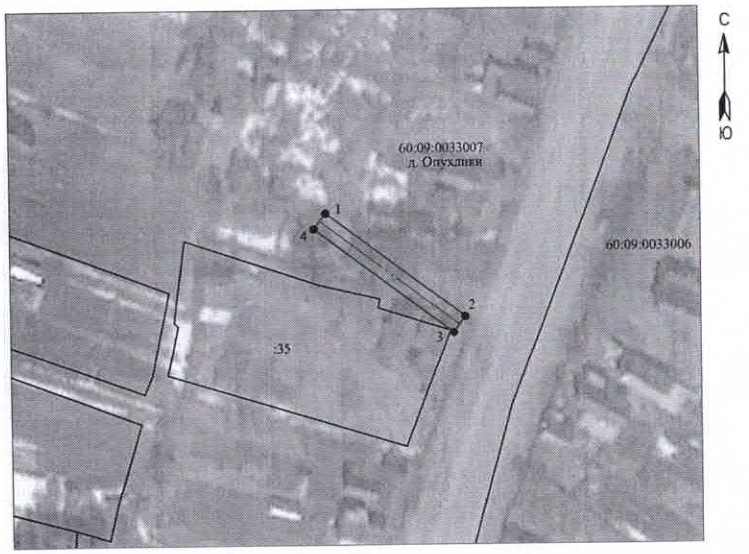

Масштаб 1:1000

Используемые условные знаки и обозначения:

_____	- граница публичного сервитута;
• 1	- характерная точка границ публичного сервитута, установленная при проведении кадастровых работ;
_____	- существующая часть границы, имеющиеся в ЕГРН сведения о которой достаточны для определения ее местоположения;
_____	- граница кадастрового квартала;
_____	- ось ВЛИ 0,4 кВ оп. №9а - оп. №9б л.2 от КТП №3520 д. Опухлики;
:56	- кадастровый номер земельного участка, сведения о котором содержатся в ЕГРН;
60:09:0033007	- номер кадастрового квартала.

Подпись _____ С.И. Лукьянов

"15" апреля 2024 г.

ТЕКСТОВОЕ ОПИСАНИЕ

местоположения границ населенных пунктов, территориальных зон

Прохождение границы		Описание прохождения границы
от точки	до точки	
1	2	3
—	—	—

ГРАФИЧЕСКОЕ ОПИСАНИЕ

местоположения границ населенных пунктов, территориальных зон, особо охраняемых природных территорий, зон с особыми условиями использования территории

Публичный сервитут объекта электросетевого хозяйства: ВЛИ 0,4 кВ оп. №12 - оп. №18 л.2 от КТП №3250 Невельский р-н, д. Позднеево

(наименование объекта, местоположение границ которого описано (далее - объект)

Раздел 1

Сведения об объекте		
№ п/п	Характеристики объекта	Описание характеристик
1	2	3
1	Местоположение объекта	Псковская область, Невельский р-н, Поздноево д
2	Площадь объекта ± величина погрешности определения площади (Р ± ΔР)	689 м² ± 9 м²
3	Иные характеристики объекта	Вид объекта реестра границ: Зона с особыми условиями использования территории Вид объекта по документу: Публичный сервитут объекта электросетевого хозяйства: ВЛИ 0,4 кВ оп. №12 - оп. №18 л.2 от КТП №3250 Невельский р-н, д. Позднеево Наименование охраняемого объекта: ВЛИ 0,4 кВ оп. №12 - оп. №18 л.2 от КТП №3250 Невельский р-н, д. Позднеево

Раздел 2

Сведения о местоположении границ объекта

1. Система координат МСК-60, зона 2

2. Сведения о характерных точках границ объекта

Обозначение характерных точек границ	Координаты, м		Метод определения координат характерной точки	Средняя квадратическая погрешность положения характерной точки (Mt), м	Описание обозначения точки на местности (при наличии)
	X	Y			
1	2	3	4	5	6
1	296 102,67	2 180 387,68	Метод спутниковых геодезических измерений (определений)	0,10	—
2	296 105,67	2 180 390,47		0,10	
3	296 093,66	2 180 403,41		0,10	
4	296 087,05	2 180 432,60		0,10	
5	296 081,23	2 180 462,88		0,10	
6	296 073,40	2 180 503,37		0,10	
7	296 087,31	2 180 522,24		0,10	
8	296 100,63	2 180 539,91		0,10	
9	296 097,36	2 180 542,38		0,10	
10	296 084,03	2 180 524,69		0,10	
11	296 069,04	2 180 504,35		0,10	
12	296 077,21	2 180 462,11		0,10	
13	296 083,04	2 180 431,76		0,10	
14	296 089,91	2 180 401,43		0,10	
1	296 102,67	2 180 387,68		0,10	

3. Сведения о характерных точках части (частей) границы объекта

1	2	3	4	5	6
—	—	—	—	—	—

Раздел 3

Сведения о местоположении измененных (уточненных) границ объекта							
1. Система координат МСК-60, зона 2							
2. Сведения о характерных точках границ объекта							
Обозначение характерных точек границы	Существующие координаты, м		Измененные (уточненные) координаты, м		Метод определения координат характерной точки	Средняя квадратическая погрешность положения характерной точки (Mt), м	Описание обозначения точки на местности (при наличии)
	X	Y	X	Y			
1	2	3	4	5	6	7	8
—	—	—	—	—	—	—	—
3. Сведения о характерных точках части (частей) границы объекта							
1	2	3	4	5	6	7	8
—	—	—	—	—	—	—	—

Утверждена
Постановлением Администрации
Невельского муниципального округа
от _____ №_____

Схема расположения границ публичного сервитута
"ВЛИ 0,4 кВ оп. №12 - оп. №18 л.2 от КТП №3250 Невельский р-н, д. Позднеево"

Кадастровые номера земельных участков, в отношении которых испрашивается публичный сервитут: 60:09:0106101:61, земли кадастровых кварталов: 60:09:0106101.

Площадь испрашиваемого публичного сервитута: 689 кв.м.

Каталог координат: Приложение 1 на 1 листе



Масштаб 1:1000

Используемые условные знаки и обозначения:

_____	- граница публичного сервитута;
• 1	- характерная точка границ публичного сервитута, установленная при проведении кадастровых работ;
_____	- существующая часть границы, имеющиеся в ЕГРН сведения о которой достаточны для определения ее местоположения;
_____	- граница кадастрового квартала;
_____	- ось ВЛИ 0,4 кВ оп. №12 - оп. №18 л.2 от КТП №3250 Невельский р-н, д. Позднеево;
:56	- кадастровый номер земельного участка, сведения о котором содержатся в ЕГРН;
60:09:0106101	- номер кадастрового квартала.

Подпись _____ С.И. Лукьянов

"15" апреля 2024 г.

ТЕКСТОВОЕ ОПИСАНИЕ

местоположения границ населенных пунктов, территориальных зон

Прохождение границы		Описание прохождения границы
от точки	до точки	
1	2	3
—	—	—