



## ГОСУДАРСТВЕННЫЙ КОМИТЕТ ПСКОВСКОЙ ОБЛАСТИ ПО ОХРАНЕ ОБЪЕКТОВ КУЛЬТУРНОГО НАСЛЕДИЯ

### ПРИКАЗ

от 29.01.2018 № 46  
г. ПСКОВ

О включении выявленного объекта культурного наследия «Церковь Успения Пресвятой Богородицы (планировка и фрагменты конструкций)», 1824 г., (Псковская область, Струго-Красненский район, Новосельская волость, д. Феофилова Пустынь) в единый государственный реестр объектов культурного наследия (памятников истории и культуры) народов Российской Федерации в качестве объекта культурного наследия регионального значения, утверждении границы и режима использования территории

В соответствии с пунктом 5 статьи 3.1 и статьей 18 Федерального закона от 25 июня 2002 г. № 73-ФЗ «Об объектах культурного наследия (памятниках истории и культуры) народов Российской Федерации», подпунктом 3 пункта 2 статьи 6 Закона области от 10.05.1999 № 37-ОЗ «О государственной охране и использовании объектов культурного наследия (памятников истории и культуры) на территории Псковской области», пунктами 3.16 и 3.55 Положения о Государственном комитете Псковской области по охране объектов культурного наследия, утвержденного постановлением Администрации области от 01.11.2013 № 510,

#### ПРИКАЗЫВАЮ:

1. Включить в единый государственный реестр объектов культурного наследия (памятников истории и культуры) народов Российской Федерации в качестве объекта культурного наследия регионального значения выявленный объект культурного наследия «Церковь Успения Пресвятой Богородицы (планировка и фрагменты конструкций)», 1824 г., (Псковская область, Струго-Красненский район, Новосельская волость, д. Феофилова Пустынь).

2. Утвердить границы территории объекта культурного наследия регионального значения «Церковь Успения Пресвятой Богородицы

(планировка и фрагменты конструкций)», 1824 г., (Псковская область, Струго-Красненский район, Новосельская волость, д. Феофилова Пустынь) согласно приложению № 1 к настоящему приказу.

3. Утвердить режим использования территории объекта культурного наследия регионального значения согласно приложению № 2 к настоящему приказу.

4. Отделу государственного учета объектов, обладающих признаками объекта культурного наследия, обеспечить:

1) опубликование (размещение) настоящего приказа на официальном интернет-портале правовой информации «www.pravo.pskov.ru»;

2) направление сведений о границах территории объекта культурного наследия, об ограничениях использования объекта недвижимого имущества, находящегося в границах территории объекта культурного наследия, в федеральный орган исполнительной власти, уполномоченный Правительством Российской Федерации на осуществление государственного кадастрового учета, государственной регистрации прав, ведение Единого государственного реестра недвижимости и предоставление сведений, содержащихся в Едином государственном реестре недвижимости.

3) направление уведомления собственникам или иным законным владельцам выявленного объекта культурного наследия о принятии решения о включении выявленного объекта культурного наследия в единый государственный реестр объектов культурного наследия (памятников истории и культуры) народов Российской Федерации в течение 3 рабочих дней со дня подписания настоящего приказа.

5. Настоящий приказ вступает в силу со дня его подписания.

6. Контроль за исполнением настоящего приказа возложить на заместителя председателя - начальника нормативно-правового отдела Волову Н.И.

Председатель Государственного комитета  
Псковской области по охране объектов  
культурного наследия

Е.А.Яковлева

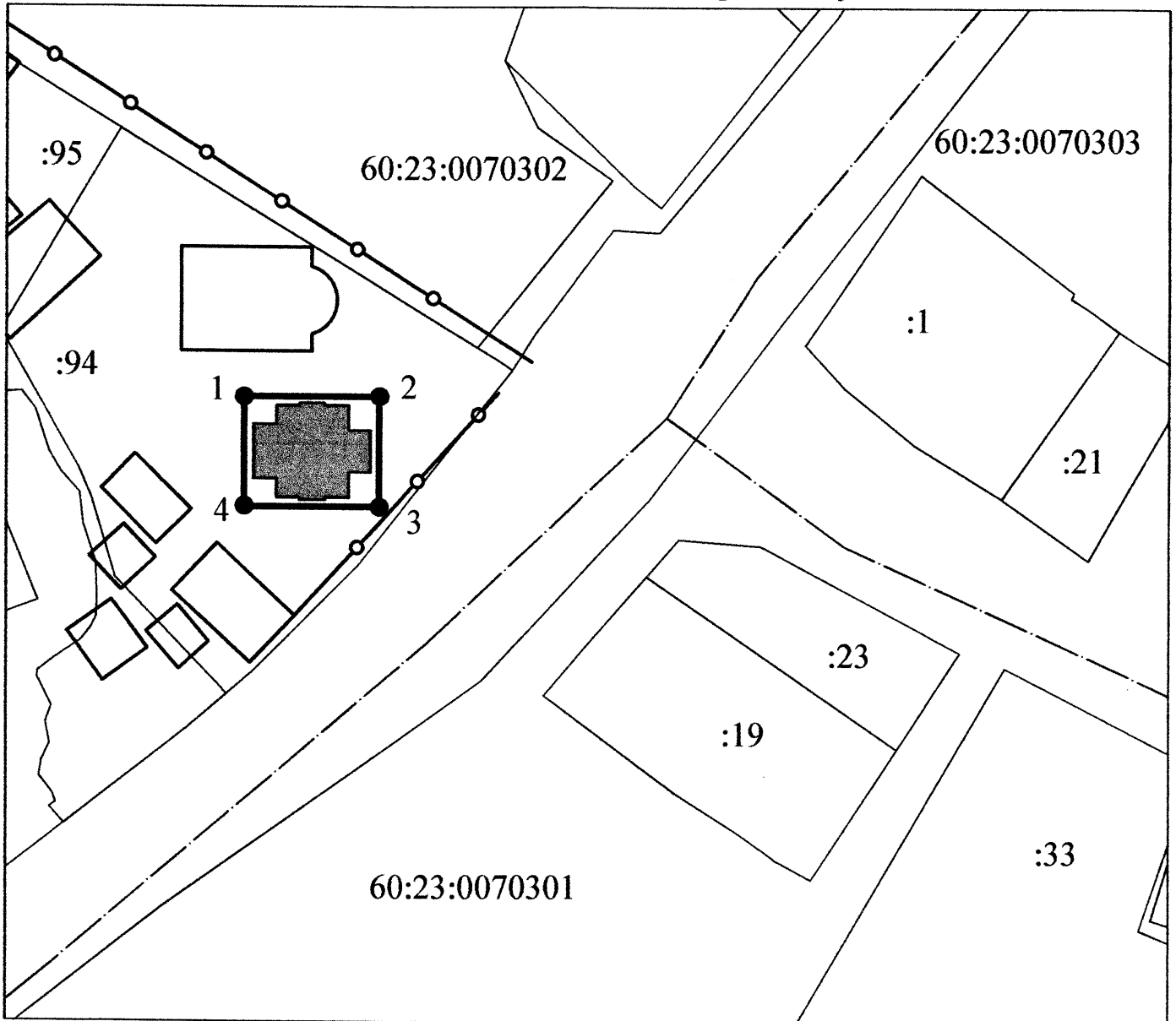
Верно: Чебнева



Исп. Федорова С.В.  
29-94-60






Схема границ территории  
объекта культурного наследия регионального значения  
«Церковь Успения Пресвятой Богородицы  
(планировка и фрагменты конструкций здания)», 1824 г.  
расположенного по адресу: Псковская обл-ть, Струго-Красненский р-н,  
Новосельская волость, д. Феофилова Пустынь.



М 1:1000

УСЛОВНЫЕ ОБОЗНАЧЕНИЯ

-  Объект культурного наследия регионального значения «Церковь Успения Пресвятой Богородицы (планировка и фрагменты конструкций здания)», 1824 г.
-  Границы территории (с характерными точками) объекта культурного наследия регионального значения «Церковь Успения Пресвятой Богородицы (планировка и фрагменты конструкций здания)».
-  Поворотные точки границы территории объекта культурного наследия

60:23:0070301 Сведения кадастра:  
- границы кадастровых кварталов

:43 - границы кадастровых участков

### Описание границ

территории объекта культурного наследия регионального значения «Церковь Успения Пресвятой Богородицы (планировка и фрагменты конструкций)», 1824 г., (Псковская область, Струго-Красненский район, Новосельская волость, д. Феофилова Пустынь)

Граница территории объекта культурного наследия регионального значения «Церковь Успения Пресвятой Богородицы (планировка и фрагменты конструкций)», 1824 г. проходит:

от точки 1 в восточном направлении 18,59 м на расстоянии 1,2 м от предполагаемой границы застройки объекта культурного наследия до точки 2 (точки 1, 2);

далее от точки 2 в южном направлении 19,39 м на расстоянии 1,5 м от предполагаемой границы застройки объекта культурного наследия до точки 3 (точки 2, 3);

далее от точки 3 в западном направлении 18,99 м на расстоянии 1 м от предполагаемой границы застройки объекта культурного наследия до точки 4 (точки 3, 4);

далее от точки 4 в северном направлении 18,57 м на расстоянии 1,5 м от предполагаемой границы застройки объекта культурного наследия до исходной точки 1 (точки 4 - 1).

Площадь территории: 356,48 кв.м (0,03 га).

### Перечень координат

характерных точек границ территории объекта культурного наследия регионального значения «Церковь Успения Пресвятой Богородицы (планировка и фрагменты конструкций)», 1824 г., (Псковская область, Струго-Красненский район, Новосельская волость, д. Феофилова Пустынь)

№ п/п	X	Y
1	551046,92	1338706,6
2	551034,23	1338720,18
3	551020,65	1338706,33
4	551034,23	1338693,05

### Режим использования

территории объекта культурного наследия регионального значения «Церковь Успения Пресвятой Богородицы (планировка и фрагменты конструкций)», 1824 г., (Псковская область, Струго-Красненский район, Новосельская волость, д. Феофилова Пустынь)

В границах территории объекта культурного наследия регионального значения «Церковь Успения Пресвятой Богородицы (планировка и фрагменты конструкций)»:

разрешается:

реставрация, консервация, ремонт, приспособление объекта культурного наследия для современного использования;

ведение хозяйственной деятельности, не противоречащей требованиям обеспечения сохранности объекта культурного наследия и позволяющей обеспечить функционирование объекта культурного наследия в современных условиях;

реконструкция инженерных сетей и дорог, не нарушающая целостность объекта культурного наследия и не создающая угрозы его повреждения, разрушения или уничтожения, при наличии проекта, содержащего раздел по обеспечению сохранности объекта культурного наследия;

проведение археологических полевых работ;

озеленение и благоустройство территории;

запрещается:

строительство объектов капитального строительства и увеличение объемно-пространственных характеристик существующих на территории памятника объектов капитального строительства;

проведение землеустроительных, земляных, строительных, мелиоративных, хозяйственных и иных работ при отсутствии проекта, содержащего раздел по обеспечению сохранности объекта культурного наследия;

размещение нестационарных торговых объектов, киосков, навесов и иных некапитальных строений;

размещение рекламных конструкций любых форматов;

прокладка инженерных коммуникаций надземным способом.