



ГОСУДАРСТВЕННЫЙ КОМИТЕТ ПСКОВСКОЙ ОБЛАСТИ ПО ОХРАНЕ ОБЪЕКТОВ КУЛЬТУРНОГО НАСЛЕДИЯ

ПРИКАЗ

от 16.05.2018 № 144
г. ПСКОВ

Об утверждении границы территории объектов культурного наследия регионального значения: «Могила комсомольца Васи Зверева, участника обороны г. Великие Луки от немецко-фашистских захватчиков в июле-августе 1941 г.», 1941 г., 1965 г., расположенная по адресу: Псковская область, г. Великие Луки, ул. Колхозная, воинское братское кладбище; «Могила Кузьмина Матвея Кузьмича (1856–1942), Героя Советского Союза, повторившего подвиг Ивана Сусанина», 1856 – 1942 гг.; «Могила Ставского Владимира Петровича (1900–1943), писателя», 1900 – 1943 гг.; «Могила Сибирцева Виталия Дмитриевича (1903-1943), гвардии генерал-майора», 1903 – 1943 гг.; «Братская могила пяти воинов-танкистов, погибших в 1944 г. в боях с немецко-фашистскими захватчиками», 1944 г.; «Братское кладбище воинов Советской Армии погибших в 1941-1943 гг.», 1041 – 1943 гг., расположенные по адресу: Псковская область, г. Великие Луки, ул. Колхозная

На основании Федерального закона от 25.06.2002 № 73-ФЗ «Об объектах культурного наследия (памятниках истории и культуры) народов Российской Федерации», Закона области от 10.05.1999 № 37-ОЗ «О государственной охране и использовании объектов культурного наследия (памятников истории и культуры) на территории Псковской области», в соответствии с пунктом 3.16 Положения о Государственном комитете Псковской области по охране объектов культурного наследия, утвержденного постановлением Администрации области от 01.11.2013 № 510,
ПРИКАЗЫВАЮ:

1. Утвердить прилагаемое описание и перечень координат характерных точек границы территории объектов культурного наследия регионального значения: «Могила комсомольца Васи Зверева, участника обороны г. Великие Луки от немецко-фашистских захватчиков в июле-августе 1941 г.», 1941 г.,

1965 г., расположенная по адресу: Псковская область, г. Великие Луки, ул. Колхозная, воинское братское кладбище; «Могила Кузьмина Матвея Кузьмича (1856–1942), Героя Советского Союза, повторившего подвиг Ивана Сусанина», 1856 – 1942 гг.; «Могила Ставского Владимира Петровича (1900–1943), писателя», 1900 – 1943 гг.; «Могила Сибирцева Виталия Дмитриевича (1903–1943), гвардии генерал-майора», 1903 – 1943 гг.; «Братская могила пяти воинов-танкистов, погибших в 1944 г. в боях с немецко-фашистскими захватчиками», 1944 г.; «Братское кладбище воинов Советской Армии погибших в 1941–1943 гг.», 1941 – 1943 гг., расположенные по адресу: Псковская область, г. Великие Луки, ул. Колхозная.

2. Утвердить прилагаемую схему границы территории объектов культурного наследия регионального значения: «Могила комсомольца Васи Зверева, участника обороны г. Великие Луки от немецко-фашистских захватчиков в июле-августе 1941 г.», 1941 г., 1965 г., расположенная по адресу: Псковская область, г. Великие Луки, ул. Колхозная, воинское братское кладбище; «Могила Кузьмина Матвея Кузьмича (1856–1942), Героя Советского Союза, повторившего подвиг Ивана Сусанина», 1856 – 1942 гг.; «Могила Ставского Владимира Петровича (1900–1943), писателя», 1900 – 1943 гг.; «Могила Сибирцева Виталия Дмитриевича (1903–1943), гвардии генерал-майора», 1903 – 1943 гг.; «Братская могила пяти воинов-танкистов, погибших в 1944 г. в боях с немецко-фашистскими захватчиками», 1944 г.; «Братское кладбище воинов Советской Армии погибших в 1941–1943 гг.», 1941 – 1943 гг., расположенные по адресу: Псковская область, г. Великие Луки, ул. Колхозная.

3. Утвердить прилагаемый режим использования территории объектов культурного наследия регионального значения: «Могила комсомольца Васи Зверева, участника обороны г. Великие Луки от немецко-фашистских захватчиков в июле-августе 1941 г.», 1941 г., 1965 г., расположенная по адресу: Псковская область, г. Великие Луки, ул. Колхозная, воинское братское кладбище; «Могила Кузьмина Матвея Кузьмича (1856–1942), Героя Советского Союза, повторившего подвиг Ивана Сусанина», 1856 – 1942 гг.; «Могила Ставского Владимира Петровича (1900–1943), писателя», 1900 – 1943 гг.; «Могила Сибирцева Виталия Дмитриевича (1903–1943), гвардии генерал-майора», 1903 – 1943 гг.; «Братская могила пяти воинов-танкистов, погибших в 1944 г. в боях с немецко-фашистскими захватчиками», 1944 г.; «Братское кладбище воинов Советской Армии погибших в 1941–1943 гг.», 1941 – 1943 гг., расположенные по адресу: Псковская область, г. Великие Луки, ул. Колхозная.

4. Отделу государственного учета объектов, обладающих признаками объекта культурного наследия, обеспечить:

1) размещение (опубликование) настоящего приказа в сетевом издании «Нормативные правовые акты Псковской области» (pravo.pskov.ru);

2) направление сведений о границах территории объекта культурного наследия, об ограничениях использования объекта недвижимого имущества, находящегося в границах территории объекта культурного наследия, в федеральный орган исполнительной власти, уполномоченный Правительством Российской Федерации на осуществление государственного кадастрового

учета, государственной регистрации прав, ведение Единого государственного реестра недвижимости и предоставление сведений, содержащихся в Едином государственном реестре недвижимости.

5. Настоящий приказ вступает в силу со дня его подписания.

6. Контроль за исполнением настоящего приказа возложить на начальника отдела государственного учета объектов, обладающих признаками объекта культурного наследия, Федорову С.В.

И.о. председателя Государственного комитета
Псковской области по охране объектов
культурного наследия

Н.Л.Сергеева

Верно: Чебнева



УТВЕРЖДЕНО
приказом Государственного комитета Псковской области
по охране объектов культурного наследия
от «16» 05 2018 г. № 144

Описание границы

территории объектов культурного наследия регионального значения:
«Могила комсомольца Васи Зверева, участника обороны г. Великие Луки от немецко-фашистских захватчиков в июле-августе 1941 г.», 1941 г., 1965 г., расположенная по адресу: Псковская область, г. Великие Луки, ул. Колхозная, воинское братское кладбище; «Могила Кузьмина Матвея Кузьмича (1856–1942), Героя Советского Союза, повторившего подвиг Ивана Сусанина», 1856 – 1942 гг.; «Могила Ставского Владимира Петровича (1900–1943), писателя», 1900 – 1943 гг.; «Могила Сибирцева Виталия Дмитриевича (1903-1943), гвардии генерал-майора», 1903 – 1943 гг.; «Братская могила пяти воинов-танкистов, погибших в 1944 г. в боях с немецко-фашистскими захватчиками», 1944 г.; «Братское кладбище воинов Советской Армии погибших в 1941-1943 гг.», 1941 – 1943 гг., расположенные по адресу: Псковская область, г. Великие Луки, ул. Колхозная

Граница территории объекта культурного наследия регионального значения «Могила комсомольца Васи Зверева, участника обороны г. Великие Луки от немецко-фашистских захватчиков в июле-августе 1941 г.», 1941 г., 1965 г.; «Могила Кузьмина Матвея Кузьмича (1856–1942), Героя Советского Союза, повторившего подвиг Ивана Сусанина», 1856 – 1942 гг.; «Могила Ставского Владимира Петровича (1900–1943), писателя», 1900 – 1943 гг.; «Могила Сибирцева Виталия Дмитриевича (1903-1943), гвардии генерал-майора», 1903 – 1943 гг.; «Братская могила пяти воинов-танкистов, погибших в 1944 г. в боях с немецко-фашистскими захватчиками», 1944 г.; «Братское кладбище воинов Советской Армии погибших в 1941-1943 гг.», 1941 – 1943 гг. проходит:

от точки 1 в северо-западном направлении 72,71 м по северной границе кадастрового участка 60:25:0030605:1 до точки 2 (точки 1, 2);

далее от точки 2 в юго-западном направлении 187,27 м по западной границе кадастрового участка 60:25:0030605:1 до точки 3 (точки 2, 3);

далее от точки 3 в юго-восточном направлении 50,53 м по южной границе кадастрового участка 60:25:0030605:1 до точки 4 (точки 3, 4);

далее от точки 4 в северо-восточном направлении 188,34 м по восточной границе кадастрового участка 60:25:0030605:1 до исходной точки 1 (точки 4 – 1).

Площадь территории: 11 548,4 кв.м (1,5 га).

Перечень координат

характерных точек границы территории объектов культурного наследия регионального значения: «Могила комсомольца Васи Зверева, участника обороны г. Великие Луки от немецко-фашистских захватчиков в июле-августе 1941 г.», 1941 г., 1965 г., расположенная по адресу: Псковская область, г.

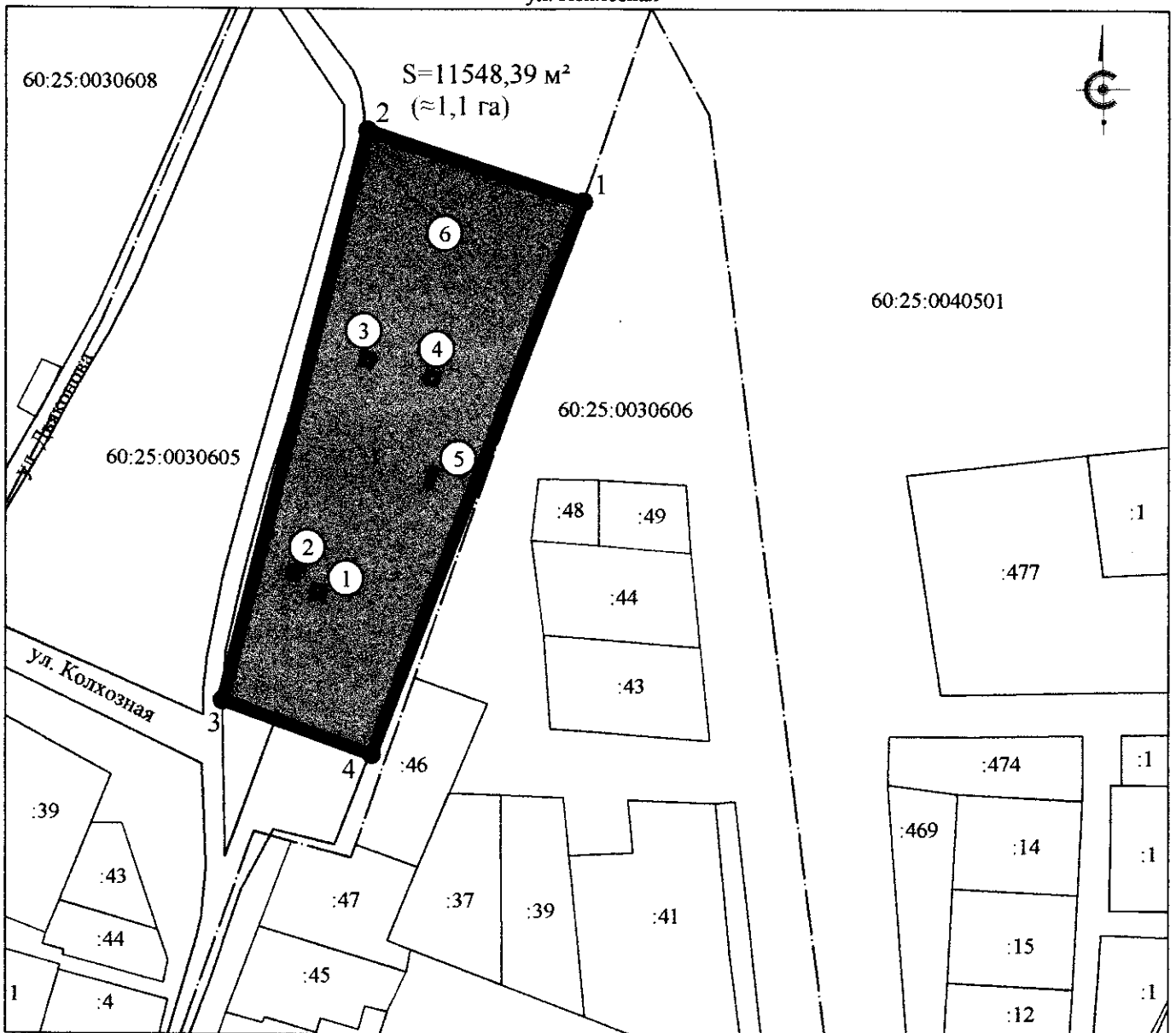
Великие Луки, ул. Колхозная, воинское братское кладбище; «Могила Кузьмина Матвея Кузьмича (1856–1942), Героя Советского Союза, повторившего подвиг Ивана Сусанина», 1856 – 1942 гг.; «Могила Ставского Владимира Петровича (1900–1943), писателя», 1900 – 1943 гг.; «Могила Сибирцева Виталия Дмитриевича (1903-1943), гвардии генерал-майора», 1903 – 1943 гг.; «Братская могила пяти воинов-танкистов, погибших в 1944 г. в боях с немецко-фашистскими захватчиками», 1944 г.; «Братское кладбище воинов Советской Армии погибших в 1941-1943 гг.», 1041 – 1943 гг., расположенные по адресу: Псковская область, г. Великие Луки, ул. Колхозная

№ п/п	X	Y
1	336801,64	2225155,42
2	336824,48	2225086,39
3	336642,98	2225040,26
4	336625,86	2225087,8




УТВЕРЖДЕНО
 приказом Государственного комитета Псковской области
 по охране объектов культурного наследия
 от 16 " 09 " 2018 г.
 № 144

**Схема границы территории
 объектов культурного наследия регионального значения:**

«Могила комсомольца Васи Зверева, участника обороны г. Великие Луки от немецко-фашистских захватчиков в июле-августе 1941 г.», 1941 г., 1965 г., расположенная по адресу: Псковская область, г. Великие Луки, ул. Колхозная, воинское братское кладбище; «Могила Кузьмина Матвея Кузьмича (1856–1942), Героя Советского Союза, повторившего подвиг Ивана Сусанина», 1856 – 1942 гг.; «Могила Ставского Владимира Петровича (1900–1943), писателя», 1900 – 1943 гг.; «Могила Сибирцева Виталия Дмитриевича (1903-1943), гвардии генерал-майора», 1903 – 1943 гг.; «Братская могила пяти воинов-танкистов, погибших в 1944 г. в боях с немецко-фашистскими захватчиками», 1944 г.; «Братское кладбище воинов Советской Армии погибших в 1941-1943 гг.», 1941 – 1943 гг., расположенные по адресу: Псковская область, г. Великие Луки, ул. Колхозная



УСЛОВНЫЕ ОБОЗНАЧЕНИЯ

-  Объекты культурного наследия регионального значения
-  Граница территории (с характерными точками) объектов культурного наследия регионального значения.
-  Поворотные точки границы территории объекта культурного наследия.

60:25:0030605

Сведения кадастра:

- границы кадастровых кварталов

M 1:2000

УТВЕРЖДЕН
приказом Государственного комитета Псковской области
по охране объектов культурного наследия
от « 16 » 05 2018 г. № 1441

Режим использования

территории объектов культурного наследия регионального значения: «Могила комсомольца Васи Зверева, участника обороны г. Великие Луки от немецко-фашистских захватчиков в июле-августе 1941 г.», 1941 г., 1965 г., расположенная по адресу: Псковская область, г. Великие Луки, ул. Колхозная, воинское братское кладбище; «Могила Кузьмина Матвея Кузьмича (1856–1942), Героя Советского Союза, повторившего подвиг Ивана Сусанина», 1856 – 1942 гг.; «Могила Ставского Владимира Петровича (1900–1943), писателя», 1900 – 1943 гг.; «Могила Сибирцева Виталия Дмитриевича (1903-1943), гвардии генерал-майора», 1903 – 1943 гг.; «Братская могила пяти воинов-танкистов, погибших в 1944 г. в боях с немецко-фашистскими захватчиками», 1944 г.; «Братское кладбище воинов Советской Армии погибших в 1941-1943 гг.», 1041 – 1943 гг., расположенные по адресу: Псковская область, г. Великие Луки, ул. Колхозная

В границах территории объектов культурного наследия регионального значения: «Могила комсомольца Васи Зверева, участника обороны г. Великие Луки от немецко-фашистских захватчиков в июле-августе 1941 г.», 1941 г., 1965 г.; «Могила Кузьмина Матвея Кузьмича (1856–1942), Героя Советского Союза, повторившего подвиг Ивана Сусанина», 1856 – 1942 гг.; «Могила Ставского Владимира Петровича (1900–1943), писателя», 1900 – 1943 гг.; «Могила Сибирцева Виталия Дмитриевича (1903-1943), гвардии генерал-майора», 1903 – 1943 гг.; «Братская могила пяти воинов-танкистов, погибших в 1944 г. в боях с немецко-фашистскими захватчиками», 1944 г.; «Братское кладбище воинов Советской Армии погибших в 1941-1943 гг.», 1041 – 1943 гг.:

разрешается:

реставрация, консервация, ремонт, приспособление объекта культурного наследия для современного использования;

ведение хозяйственной деятельности, не противоречащей требованиям обеспечения сохранности объекта культурного наследия и позволяющей обеспечить функционирование объекта культурного наследия в современных условиях;

запрещается:

строительство объектов капитального строительства и увеличение объемно-пространственных характеристик существующих на территории памятника объектов капитального строительства;

проведение землеустроительных, земляных, строительных,

мелиоративных, хозяйственных и иных работ, за исключением работ по сохранению объекта культурного наследия или его отдельных элементов, сохранению историко-градостроительной или природной среды объекта культурного наследия;

прокладка инженерных коммуникаций надземным способом.